

**DATE DESPRE IMOBILUL NR. 1976**

Oficiul de Cadastru și Publicitate Imobiliară SIBIU
Biroul de Cadastru și Publicitate Imobiliară Medias

A. Partea I. Descrierea imobilului

TEREN Extravilan

Adresa: Jud. Sibiu

Nr. Crt	Nr cadastral Nr. topografic	Suprafața* (mp)	Observații / Referințe
A1	115252	10.700	Sector cadastral:59 Teren neimprejmit;

B. Partea II. Proprietari și acte

Inscrieri privitoare la dreptul de proprietate și alte drepturi reale		Referințe
7187 / 29/05/2020		
Act Normativ nr. 17, din 07/03/2014 emis de Parlamentul României;		
B1	Imobil aflat sub incidența art. 3 alin.(1) din Legea 17/2014	A1
12582 / 06/08/2020		
Act Notarial nr. 1107, din 06/08/2020 emis de GĂITAN IOANA-CRISTINA (contract de vanzare-cumparare);		
B2	Intabulare, drept de PROPRIETATE, dobandit prin Conventie, cota actuala 1/1 1) BUCȘA PAUL, necăsătorit, bun propriu	A1

C. Partea III. SARCINI .

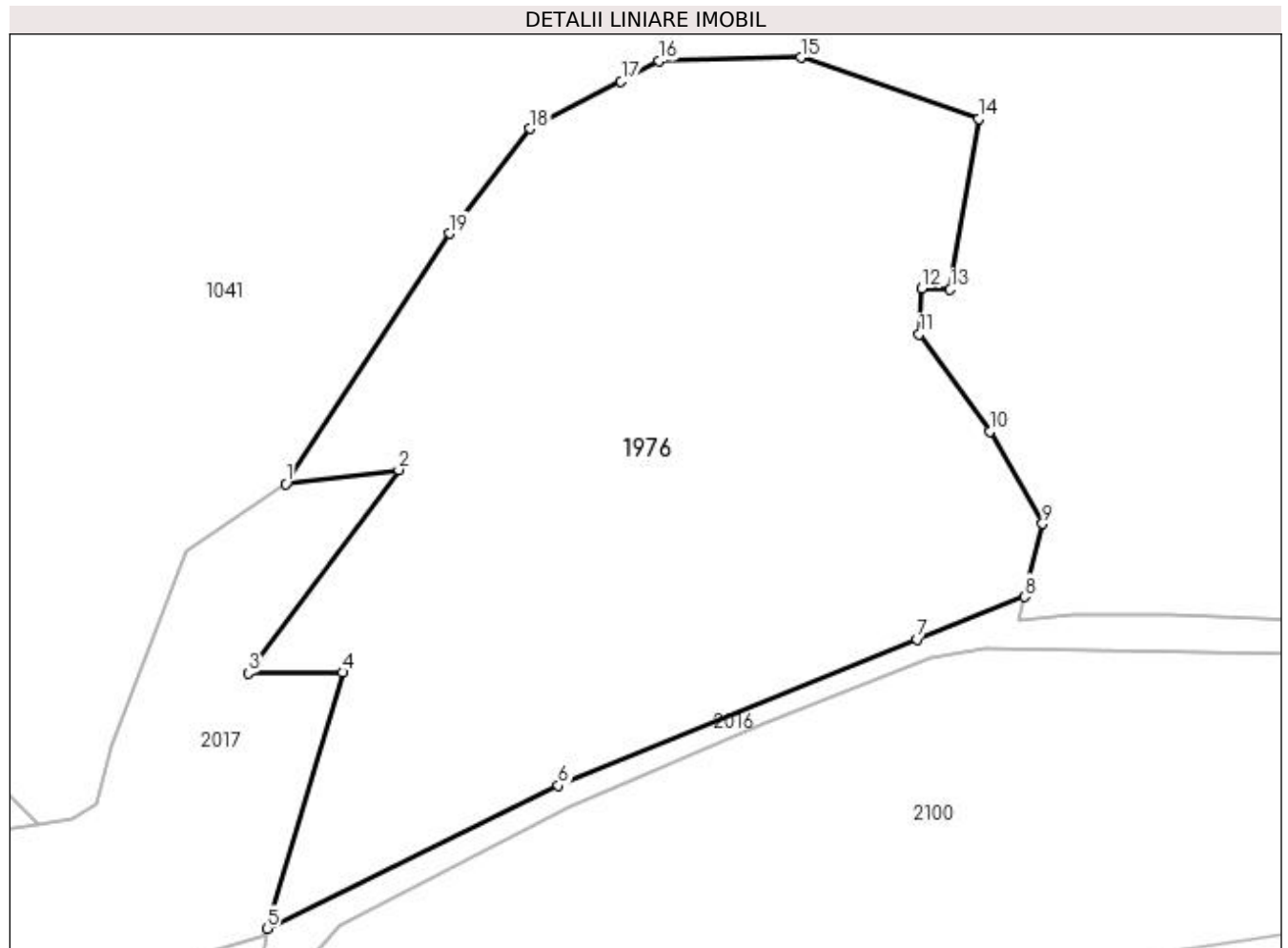
Inscrieri privind dezmembramintele dreptului de proprietate, drepturi reale de garanție și sarcini	Referințe
NU SUNT	

Anexa Nr. 1 La Partea I

Teren

Nr cadastral	Suprafața (mp)*	Observații / Referințe
115252	10.700	

* Suprafața este determinată în planul de proiecție Stereo 70.



Date referitoare la teren

Crt	Categorie folosință	Intravilan	Suprafața (mp)	Tarla	Parcelă	Nr. topo	Observații / Referințe
1	arabil	NU	10.700	71	3899	-	

Lungime Segmente

1) Valorile lungimilor segmentelor sunt obținute din proiecție în plan.

Punct început	X / Y	Punct sfârșit	X / Y	Lungime segment (** (m)
1	450.981,819 512.635,782	2	451.000,206 512.638,103	18.533
2	451.000,206 512.638,103	3	450.975,751 512.605,068	41.102
3	450.975,751 512.605,068	4	450.991,09 512.605,205	15.339
4	450.991,09 512.605,205	5	450.978,747 512.563,605	43.393
5	450.978,747 512.563,605	6	451.026,144 512.586,804	52.77

Punct început	X / Y	Punct sfârşit	X / Y	Lungime segment (** (m)
6	451.026,144 512.586,804	7	451.084,356 512.610,592	62.885
7	451.084,356 512.610,592	8	451.101,839 512.617,476	18.79
8	451.101,839 512.617,476	9	451.104,811 512.629,327	12.218
9	451.104,811 512.629,327	10	451.096,252 512.644,332	17.275
10	451.096,252 512.644,332	11	451.084,792 512.660,125	19.513
11	451.084,792 512.660,125	12	451.085,199 512.667,604	7.489
12	451.085,199 512.667,604	13	451.089,814 512.667,363	4.621
13	451.089,814 512.667,363	14	451.094,423 512.695,08	28.098
14	451.094,423 512.695,08	15	451.065,512 512.705,026	30.574
15	451.065,512 512.705,026	16	451.042,47 512.704,448	23.049
16	451.042,47 512.704,448	17	451.036,317 512.701,182	6.967
17	451.036,317 512.701,182	18	451.021,502 512.693,494	16.691
18	451.021,502 512.693,494	19	451.008,446 512.676,469	21.455
19	451.008,446 512.676,469	1	450.981,819 512.635,782	48.626

** Lungimile segmentelor sunt determinate în planul de proiecție Stereo 70 și sunt rotunjite la 1 milimetru.

*** Distanța dintre puncte este formată din segmente cumulate ce sunt mai mici decât valoarea 1 milimetru.

**DATE DESPRE IMOBILUL NR. 1977**

Oficiul de Cadastru și Publicitate Imobiliară SIBIU
Biroul de Cadastru și Publicitate Imobiliară Medias

A. Partea I. Descrierea imobilului

TEREN Extravilan

Adresa: Jud. Sibiu

Nr. Crt	Nr cadastral Nr. topografic	Suprafața* (mp)	Observații / Referințe
A1		5.400	Sector cadastral:59 Teren neimprejmuit;

B. Partea II. Proprietari și acte

Inscrieri privitoare la dreptul de proprietate și alte drepturi reale	Referințe
/	
Act Administrativ nr. 730/6, din 25/05/1995 emis de CJSDPAT SIBIU (TITLU DE PROPRIETATE);	
B1	A1
Intabulare, drept de PROPRIETATE, dobândit prin Reconstituire, cota actuala 1/1 1) POPOVICI MIHĂILĂ DEFUNCT:Da	

C. Partea III. SARCINI .

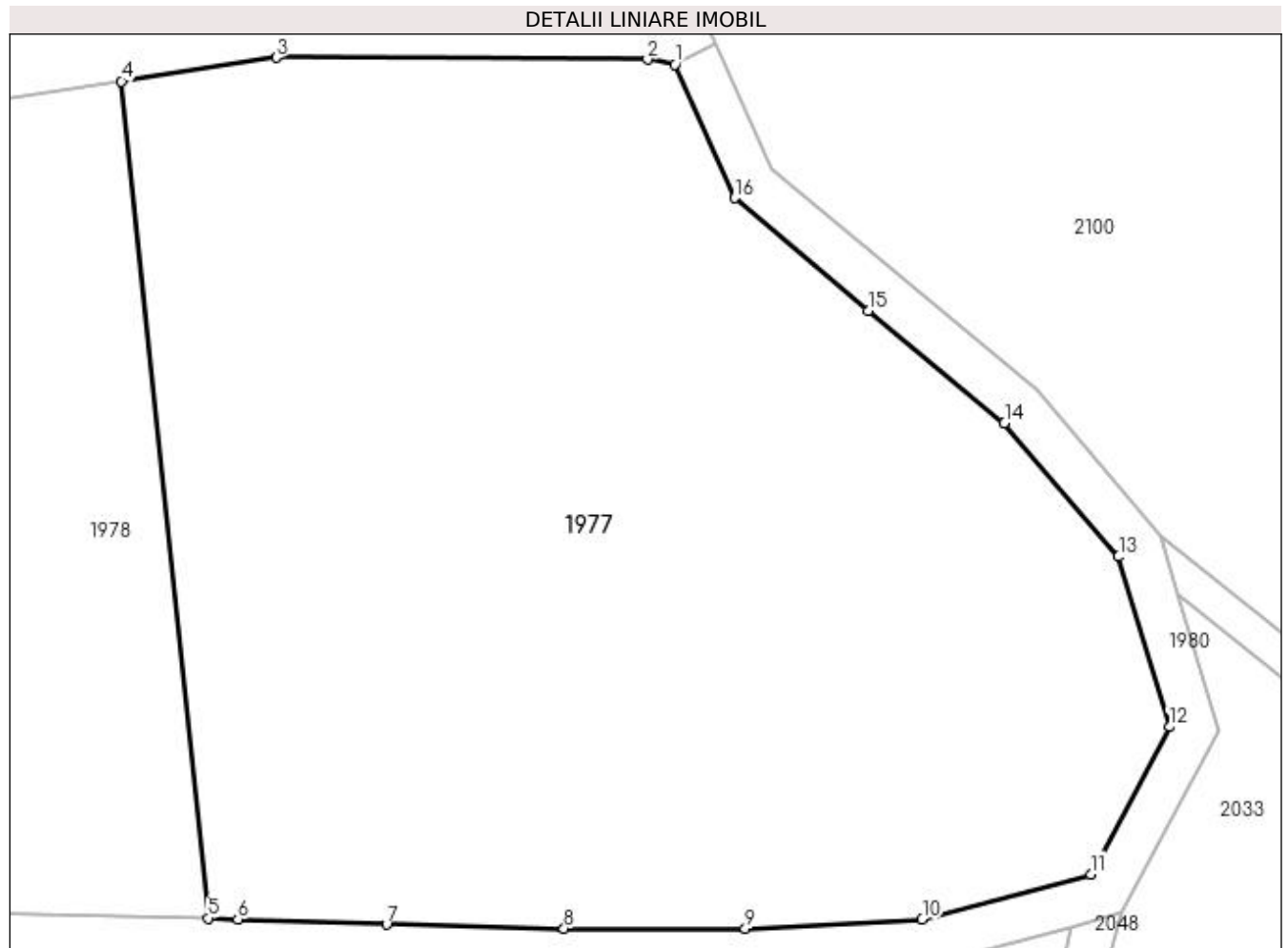
Inscrieri privind dezmembramintele dreptului de proprietate, drepturi reale de garanție și sarcini	Referințe
NU SUNT	

Anexa Nr. 1 La Partea I

Teren

Nr cadastral	Suprafața (mp)*	Observații / Referințe
	5.400	

* Suprafața este determinată în planul de proiecție Stereo 70.



Date referitoare la teren

Crt	Categorie folosință	Intra vilan	Suprafața (mp)	Tarla	Parcelă	Nr. topo	Observații / Referințe
1	arabil	NU	5.400	71	3893/11	-	NR PARCELA 3893/1 GRESIT IN TP

Lungime Segmente

1) Valorile lungimilor segmentelor sunt obținute din proiecție în plan.

Punct început	X / Y	Punct sfârșit	X / Y	Lungime segment (** (m)
1	450.975,946 512.516,467	2	450.973,55 512.516,915	2.437
2	450.973,55 512.516,915	3	450.941,03 512.517,072	32.52
3	450.941,03 512.517,072	4	450.927,454 512.514,996	13.734
4	450.927,454 512.514,996	5	450.935,063 512.441,702	73.688
5	450.935,063 512.441,702	6	450.937,672 512.441,619	2.61

Punct început	X / Y	Punct sfârşit	X / Y	Lungime segment (** (m)
6	450.937,672 512.441,619	7	450.950,702 512.441,16	13.038
7	450.950,702 512.441,16	8	450.966,25 512.440,802	15.552
8	450.966,25 512.440,802	9	450.982,126 512.440,804	15.876
9	450.982,126 512.440,804	10	450.997,643 512.441,613	15.538
10	450.997,643 512.441,613	11	451.012,404 512.445,548	15.277
11	451.012,404 512.445,548	12	451.019,312 512.458,464	14.647
12	451.019,312 512.458,464	13	451.014,843 512.473,364	15.556
13	451.014,843 512.473,364	14	451.004,852 512.485,065	15.386
14	451.004,852 512.485,065	15	450.992,898 512.494,923	15.495
15	450.992,898 512.494,923	16	450.981,213 512.504,776	15.285
16	450.981,213 512.504,776	1	450.975,946 512.516,467	12.822

** Lungimile segmentelor sunt determinate în planul de proiecție Stereo 70 și sunt rotunjite la 1 milimetru.

*** Distanța dintre puncte este formată din segmente cumulate ce sunt mai mici decât valoarea 1 milimetru.

**DATE DESPRE IMOBILUL NR. 1978**

Oficiul de Cadastru și Publicitate Imobiliară SIBIU
Biroul de Cadastru și Publicitate Imobiliară Medias

A. Partea I. Descrierea imobilului

TEREN Extravilan

Adresa: Jud. Sibiu

Nr. Crt	Nr cadastral Nr. topografic	Suprafața* (mp)	Observații / Referințe
A1		2.500	Sector cadastral:59 Teren neimprejmuit;

B. Partea II. Proprietari și acte

Inscrieri privitoare la dreptul de proprietate și alte drepturi reale	Referințe
/	
Act Administrativ nr. 655/6, din 25/05/1995 emis de CJSDPAT SIBIU (TITLU DE PROPRIETATE);	
B1	A1
Intabulare, drept de PROPRIETATE, dobândit prin Reconstituire, cota actuala 1/1 1) CHISELIȚĂ VICTORIA	

C. Partea III. SARCINI .

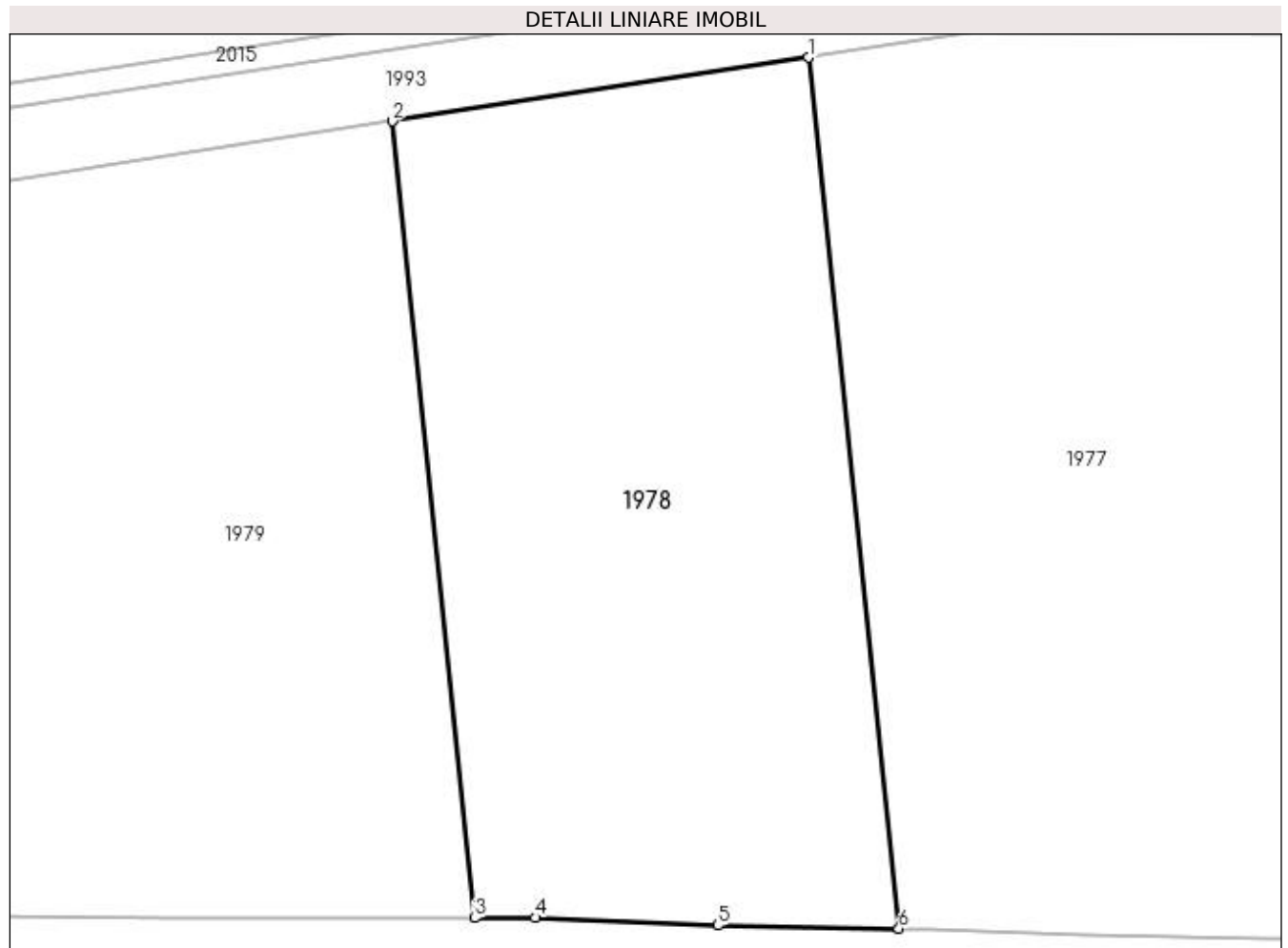
Inscrieri privind dezmembramintele dreptului de proprietate, drepturi reale de garanție și sarcini	Referințe
NU SUNT	

Anexa Nr. 1 La Partea I

Teren

Nr cadastral	Suprafața (mp)*	Observații / Referințe
	2.500	

* Suprafața este determinată în planul de proiecție Stereo 70.



Date referitoare la teren

Crt	Categorie folosință	Intravilan	Suprafața (mp)	Tarla	Parcelă	Nr. topo	Observații / Referințe
1	arabil	NU	2.500	71	3893/10	-	

Lungime Segmente

1) Valorile lungimilor segmentelor sunt obținute din proiecție în plan.

Punct început	X / Y	Punct sfârșit	X / Y	Lungime segment (** (m)
1	450.927,454 512.514,996	2	450.892,385 512.509,635	35.476
2	450.892,385 512.509,635	3	450.899,346 512.442,581	67.414
3	450.899,346 512.442,581	4	450.904,439 512.442,61	5.093
4	450.904,439 512.442,61	5	450.919,817 512.441,972	15.391
5	450.919,817 512.441,972	6	450.935,063 512.441,702	15.249

Punct început	X / Y	Punct sfârșit	X / Y	Lungime segment (** (m)
6	450.935,063 512.441,702	1	450.927,454 512.514,996	73.688

** Lungimile segmentelor sunt determinate în planul de proiecție Stereo 70 și sunt rotunjite la 1 milimetru.

*** Distanța dintre puncte este formată din segmente cumulate ce sunt mai mici decât valoarea 1 milimetru.

**DATE DESPRE IMOBILUL NR. 1979**

Oficiul de Cadastru și Publicitate Imobiliară SIBIU
Biroul de Cadastru și Publicitate Imobiliară Medias

A. Partea I. Descrierea imobilului

TEREN Extravilan

Adresa: Jud. Sibiu

Nr. Crt	Nr cadastral Nr. topografic	Suprafața* (mp)	Observații / Referințe
A1		5.000	Sector cadastral:59 Teren neimprejmuit;

B. Partea II. Proprietari și acte

Inscrieri privitoare la dreptul de proprietate și alte drepturi reale	Referințe
/	
Act Administrativ nr. 700/6, din 14/06/1995 emis de CJSDPAT SIBIU (TITLU DE PROPRIETATE);	
B1	A1
Intabulare, drept de PROPRIETATE, dobândit prin Reconstituire, cota actuala 1/1	
1) POPA MARIA	
2) DUMITRESCU EMILIA	

C. Partea III. SARCINI .

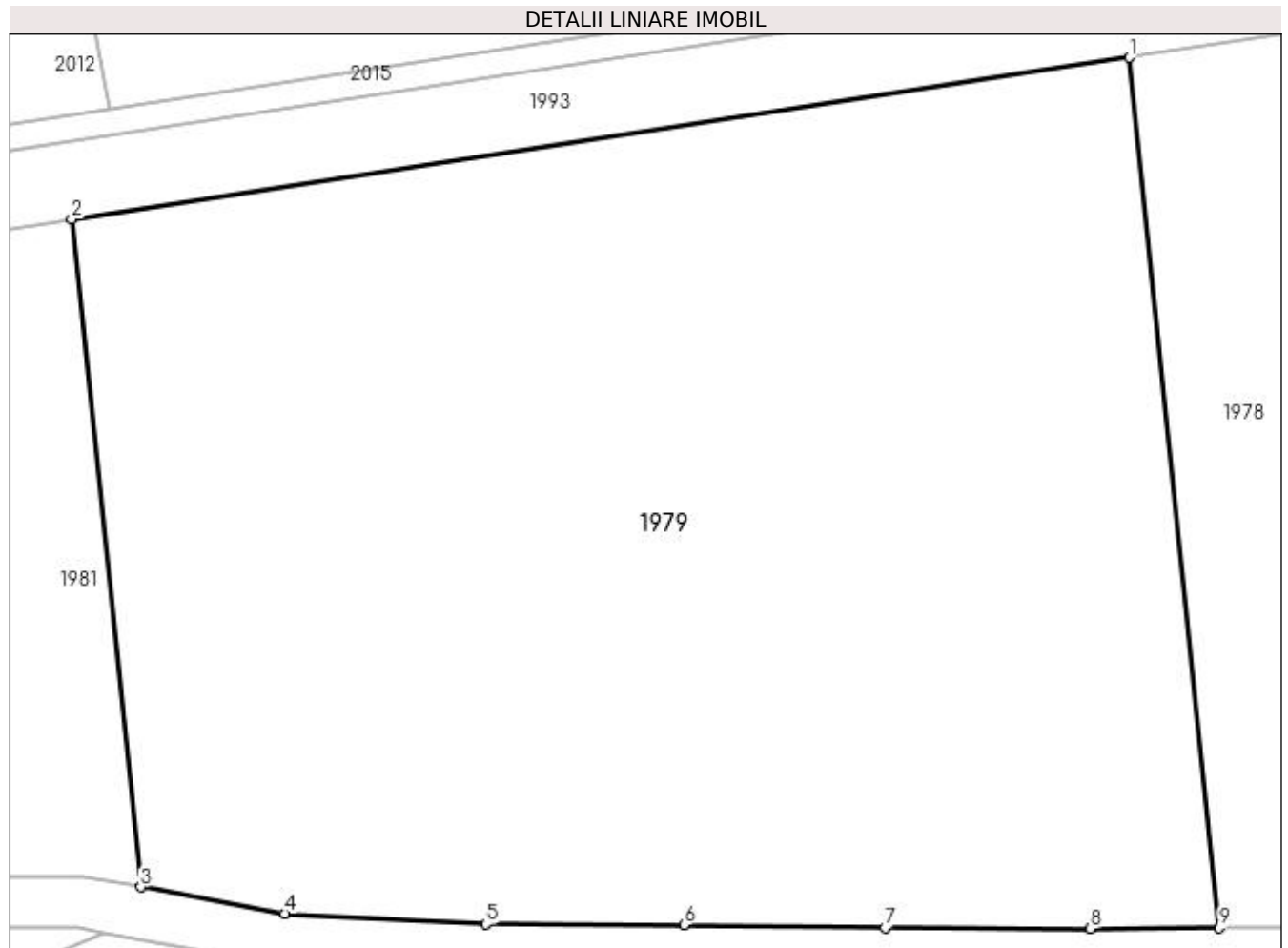
Inscrieri privind dezmembramintele dreptului de proprietate, drepturi reale de garanție și sarcini	Referințe
NU SUNT	

Anexa Nr. 1 La Partea I

Teren

Nr cadastral	Suprafața (mp)*	Observații / Referințe
	5.000	

* Suprafața este determinată în planul de proiecție Stereo 70.



Date referitoare la teren

Crt	Categorie folosință	Intra vilan	Suprafața (mp)	Tarla	Parcelă	Nr. topo	Observații / Referințe
1	arabil	NU	5.000	71	3893/9	-	

Lungime Segmente

1) Valorile lungimilor segmentelor sunt obținute din proiecție în plan.

Punct început	X / Y	Punct sfârșit	X / Y	Lungime segment (** (m)
1	450.892,385 512.509,635	2	450.810,839 512.497,168	82.493
2	450.810,839 512.497,168	3	450.816,181 512.445,718	51.726
3	450.816,181 512.445,718	4	450.827,275 512.443,681	11.279
4	450.827,275 512.443,681	5	450.842,787 512.442,862	15.534
5	450.842,787 512.442,862	6	450.858,09 512.442,81	15.303

Punct început	X / Y	Punct sfârşit	X / Y	Lungime segment (** (m)
6	450.858,09 512.442,81	7	450.873,564 512.442,561	15.476
7	450.873,564 512.442,561	8	450.889,402 512.442,524	15.839
8	450.889,402 512.442,524	9	450.899,346 512.442,581	9.944
9	450.899,346 512.442,581	1	450.892,385 512.509,635	67.414

** Lungimile segmentelor sunt determinate în planul de proiecție Stereo 70 și sunt rotunjite la 1 milimetru.

*** Distanța dintre puncte este formată din segmente cumulate ce sunt mai mici decât valoarea 1 milimetru.

**DATE DESPRE IMOBILUL NR. 1980**

Oficiul de Cadastru și Publicitate Imobiliară SIBIU
Biroul de Cadastru și Publicitate Imobiliară Medias

A. Partea I. Descrierea imobilului

TEREN Extravilan

Adresa: Jud. Sibiu

Nr. Crt	Nr cadastral Nr. topografic	Suprafața* (mp)	Observații / Referințe
A1		3.494	Sector cadastral:59 Teren neimpregmuit;

B. Partea II. Proprietari și acte

Inscrieri privitoare la dreptul de proprietate și alte drepturi reale		Referințe
/		
Act Normativ nr. 7, din 13/03/1996 emis de PARLAMENTUL ROMANIEI (lege);		
B1	Inscrierea provizorie, drept de PROPRIETATE, dobandit prin Lege, cota actuala 1/1 1) MUNICIPIUL MEDIAS , CIF:4240677, proprietar neidentificat	A1

C. Partea III. SARCINI .

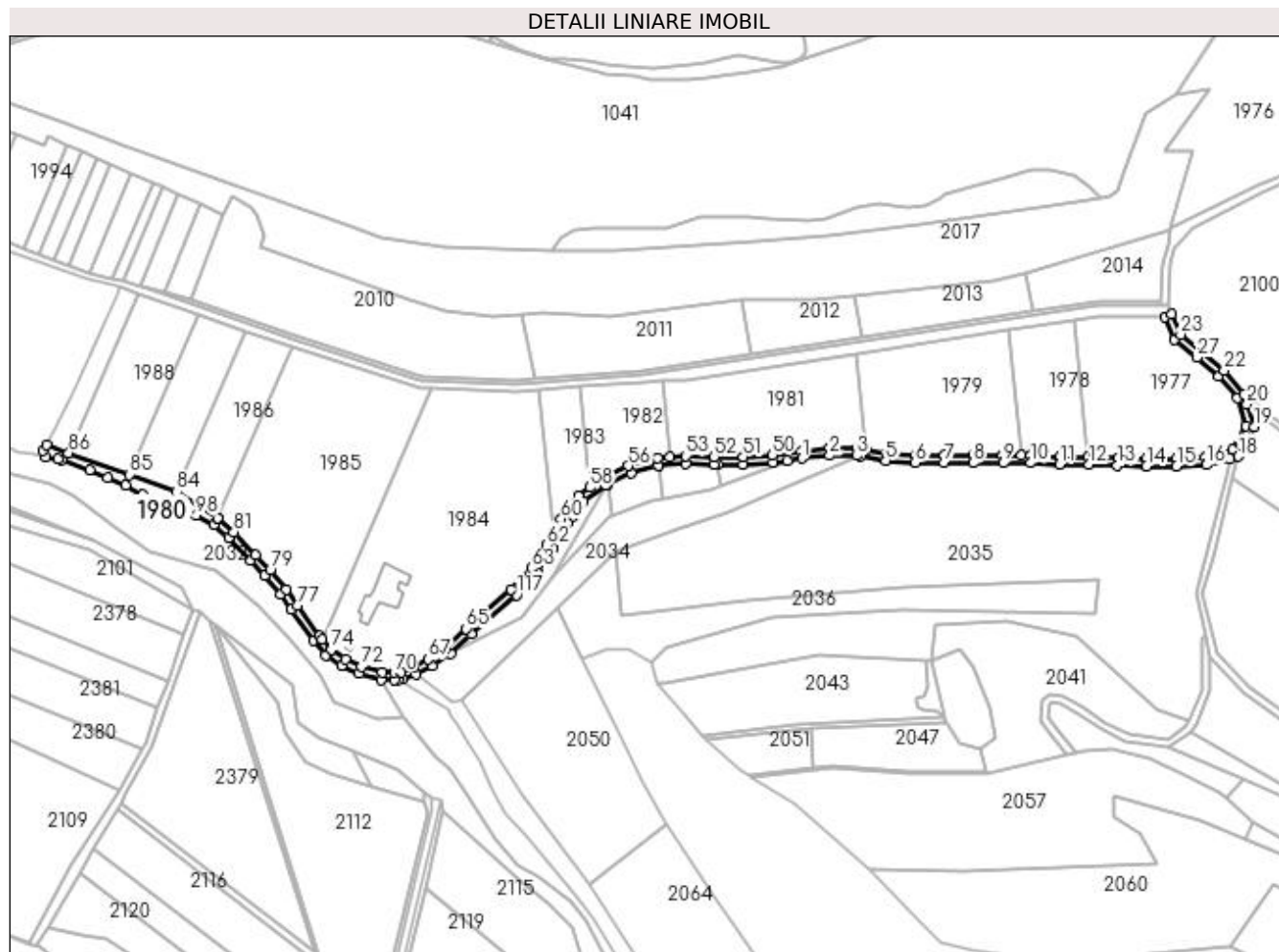
Inscrieri privind dezmembramintele dreptului de proprietate, drepturi reale de garanție și sarcini	Referințe
NU SUNT	

Anexa Nr. 1 La Partea I

Teren

Nr cadastral	Suprafața (mp)*	Observații / Referințe
	3.494	

* Suprafața este determinată în planul de proiecție Stereo 70.



Date referitoare la teren

Crt	Categorie folosință	Intra vilan	Suprafața (mp)	Tarla	Parcelă	Nr. topo	Observații / Referințe
1	drum	NU	3.494	71	3951	-	

Lungime Segmente

1) Valorile lungimilor segmentelor sunt obținute din proiecție în plan.

Punct început	X / Y	Punct sfârșit	X / Y	Lungime segment	Punct început	X / Y	Punct sfârșit	X / Y	Lungime segment	Punct început	X / Y	Punct sfârșit	X / Y	Lungime segment
1	450.781,941 512.441,013	2	450.796,826 512.442,564	14.966	2	450.796,826 512.442,564	3	450.811,324 512.442,543	14.497	3	450.811,324 512.442,543	4	450.813,326 512.442,176	2.035
4	450.813,326 512.442,176	5	450.826,806 512.439,7	13.706	5	450.826,806 512.439,7	6	450.842,675 512.438,862	15.891	6	450.842,675 512.438,862	7	450.858,051 512.438,81	15.376
7	450.858,051 512.438,81	8	450.873,527 512.438,561	15.478	8	450.873,527 512.438,561	9	450.889,409 512.438,524	15.882	9	450.889,409 512.438,524	10	450.904,367 512.438,61	14.959
10	450.904,367 512.438,61	11	450.919,698 512.437,973	15.344	11	450.919,698 512.437,973	12	450.935,46 512.437,694	15.764	12	450.935,46 512.437,694	13	450.950,585 512.437,161	15.134
13	450.950,585 512.437,161	14	450.966,204 512.436,802	15.623	14	450.966,204 512.436,802	15	450.982,23 512.436,804	16.026	15	450.982,23 512.436,804	16	450.998,269 512.437,64	16.06
16	450.998,269 512.437,64	17	451.010,62 512.440,933	12.783	17	451.010,62 512.440,933	18	451.015,113 512.442,131	4.65	18	451.015,113 512.442,131	19	451.023,617 512.458,032	18.033

Punct început	X / Y	Punct sfârșit	X / Y	Lungime segment	Punct început	X / Y	Punct sfârșit	X / Y	Lungime segment	Punct început	X / Y	Punct sfârșit	X / Y	Lungime segment
19	451.023,617 512.458,032	20	451.019,986 512.470,141	12.64 1	20	451.019,986 512.470,141	21	451.018,478 512.475,169	5.25	21	451.018,478 512.475,169	22	451.007,667 512.487,929	16.72 4
22	451.007,667 512.487,929	23	450.984,486 512.507,248	30.17 6	23	450.984,486 512.507,248	24	450.979,513 512.518,287	12.10 8	24	450.979,513 512.518,287	25	450.975,946 512.516,467	4.005
25	450.975,946 512.516,467	26	450.981,213 512.504,776	12.82 2	26	450.981,213 512.504,776	27	450.992,898 512.494,923	15.28 5	27	450.992,898 512.494,923	28	451.004,852 512.485,065	15.49 5
28	451.004,852 512.485,065	29	451.014,843 512.473,364	15.38 6	29	451.014,843 512.473,364	30	451.019,312 512.458,464	15.55 6	30	451.019,312 512.458,464	31	451.012,404 512.445,548	14.64 7
31	451.012,404 512.445,548	32	450.997,643 512.441,613	15.27 7	32	450.997,643 512.441,613	33	450.982,126 512.440,804	15.53 8	33	450.982,126 512.440,804	34	450.966,25 512.440,802	15.87 6
34	450.966,25 512.440,802	35	450.950,702 512.441,16	15.55 2	35	450.950,702 512.441,16	36	450.937,672 512.441,619	13.03 8	36	450.937,672 512.441,619	37	450.935,063 512.441,702	2.61
37	450.935,063 512.441,702	38	450.919,817 512.441,972	15.24 9	38	450.919,817 512.441,972	39	450.904,439 512.442,61	15.39 1	39	450.904,439 512.442,61	40	450.899,346 512.442,581	5.093
40	450.899,346 512.442,581	41	450.889,402 512.442,524	9.944	41	450.889,402 512.442,524	42	450.873,564 512.442,561	15.83 9	42	450.873,564 512.442,561	43	450.858,09 512.442,81	15.47 6
43	450.858,09 512.442,81	44	450.842,787 512.442,862	15.30 3	44	450.842,787 512.442,862	45	450.827,275 512.443,681	15.53 4	45	450.827,275 512.443,681	46	450.816,181 512.445,718	11.27 9
46	450.816,181 512.445,718	47	450.811,691 512.446,543	4.565	47	450.811,691 512.446,543	48	450.796,621 512.446,564	15.07	48	450.796,621 512.446,564	49	450.781,456 512.444,984	15.24 7
49	450.781,456 512.444,984	50	450.766,206 512.442,848	15.4	50	450.766,206 512.442,848	51	450.750,593 512.441,753	15.65 1	51	450.750,593 512.441,753	52	450.735,19 512.441,792	15.40 3
52	450.735,19 512.441,792	53	450.719,879 512.442,36	15.32 1	53	450.719,879 512.442,36	54	450.711,422 512.441,64	8.488	54	450.711,422 512.441,64	55	450.704,757 512.441,073	6.688
55	450.704,757 512.441,073	56	450.689,142 512.437,078	16.11 9	56	450.689,142 512.437,078	57	450.675,158 512.430,319	15.53 1	57	450.675,158 512.430,319	58	450.668,64 512.425,491	8.112
58	450.668,64 512.425,491	59	450.662,504 512.420,946	7.635	59	450.662,504 512.420,946	60	450.653,294 512.408,634	15.37 6	60	450.653,294 512.408,634	61	450.649,062 512.401,069	8.668
61	450.649,062 512.401,069	62	450.645,628 512.394,927	7.037	62	450.645,628 512.394,927	63	450.637,294 512.382,293	15.13 5	63	450.637,294 512.382,293	64	450.626,707 512.370,879	15.56 8
64	450.626,707 512.370,879	65	450.602,58 512.350,045	31.87 8	65	450.602,58 512.350,045	66	450.591,798 512.339,782	14.88 5	66	450.591,798 512.339,782	67	450.582,244 512.333,714	11.31 8
67	450.582,244 512.333,714	68	450.574,08 512.329,438	9.216	68	450.574,08 512.329,438	69	450.567,694 512.326,933	6.859	69	450.567,694 512.326,933	70	450.563,96 512.326,572	3.751
70	450.563,96 512.326,572	71	450.557,477 512.326,528	6.483	71	450.557,477 512.326,528	72	450.546,473 512.329,726	11.46	72	450.546,473 512.329,726	73	450.537,931 512.333,549	9.358
73	450.537,931 512.333,549	74	450.530,296 512.338,922	9.337	74	450.530,296 512.338,922	75	450.525,722 512.344,28	7.045	75	450.525,722 512.344,28	76	450.524,163 512.346,106	2.4
76	450.524,163 512.346,106	77	450.512,205 512.362,416	20.22 5	77	450.512,205 512.362,416	78	450.506,467 512.371,008	10.33 2	78	450.506,467 512.371,008	79	450.497,837 512.381,294	13.42 6
79	450.497,837 512.381,294	80	450.490,027 512.389,424	11.27 3	80	450.490,027 512.389,424	81	450.478,321 512.401,686	16.95 3	81	450.478,321 512.401,686	82	450.469,973 512.409,069	11.14 4
82	450.469,973 512.409,069	83	450.469,756 512.409,21	0.259	83	450.469,756 512.409,21	84	450.447,75 512.423,403	26.18 6	84	450.447,75 512.423,403	85	450.422,504 512.432,416	26.80 7
85	450.422,504 512.432,416	86	450.390,07 512.443,995	34.43 9	86	450.390,07 512.443,995	87	450.378,09 512.448,272	12.72	87	450.378,09 512.448,272	88	450.376,476 512.445,124	3.537
88	450.376,476 512.445,124	89	450.377,774 512.441,994	3.388	89	450.377,774 512.441,994	90	450.384,189 512.440,922	6.504	90	450.384,189 512.440,922	91	450.386,545 512.440,371	2.419
91	450.386,545 512.440,371	92	450.401,329 512.434,85	15.78 1	92	450.401,329 512.434,85	93	450.410,916 512.430,817	10.40 1	93	450.410,916 512.430,817	94	450.420,508 512.426,464	10.53 4
94	450.420,508 512.426,464	95	450.429,817 512.421,659	10.47 6	95	450.429,817 512.421,659	96	450.439,166 512.416,93	10.47 7	96	450.439,166 512.416,93	97	450.448,547 512.413,317	10.05 3
97	450.448,547 512.413,317	98	450.458,319 512.410,552	10.15 6	98	450.458,319 512.410,552	99	450.467,7 512.405,74	10.54 3	99	450.467,7 512.405,74	100	450.475,544 512.398,801	10.47 2
100	450.475,544 512.398,801	101	450.487,138 512.386,657	16.79	101	450.487,138 512.386,657	102	450.494,859 512.378,62	11.14 5	102	450.494,859 512.378,62	103	450.503,262 512.368,605	13.07 3
103	450.503,262 512.368,605	104	450.508,927 512.360,122	10.20 1	104	450.508,927 512.360,122	105	450.521,025 512.343,621	20.46 1	105	450.521,025 512.343,621	106	450.527,581 512.335,941	10.09 8
106	450.527,581 512.335,941	107	450.535,945 512.330,056	10.22 7	107	450.535,945 512.330,056	108	450.545,09 512.325,962	10.02	108	450.545,09 512.325,962	109	450.556,899 512.322,524	12.29 9
109	450.556,899 512.322,524	110	450.564,166 512.322,573	7.268	110	450.564,166 512.322,573	111	450.566,4 512.322,79	2.245	111	450.566,4 512.322,79	112	450.568,634 512.323,006	2.244
112	450.568,634 512.323,006	113	450.575,743 512.325,793	7.635	113	450.575,743 512.325,793	114	450.584,247 512.330,248	9.601	114	450.584,247 512.330,248	115	450.594,272 512.336,615	11.87 6
115	450.594,272 512.336,615	116	450.605,268 512.347,08	15.17 9	116	450.605,268 512.347,08	117	450.629,489 512.367,996	32.00 3	117	450.629,489 512.367,996	118	450.640,452 512.379,815	16.12

Punct început	X / Y	Punct sfârșit	X / Y	Lungime segment	Punct început	X / Y	Punct sfârșit	X / Y	Lungime segment	Punct început	X / Y	Punct sfârșit	X / Y	Lungime segment
118	450.640,452 512.379,815	119	450.649,047 512.392,847	15.612	119	450.649,047 512.392,847	120	450.656,656 512.406,45	15.586	120	450.656,656 512.406,45	121	450.659,444 512.410,177	4.655
121	450.659,444 512.410,177	122	450.665,356 512.418,081	9.87	122	450.665,356 512.418,081	123	450.677,237 512.426,881	14.785	123	450.677,237 512.426,881	124	450.678,228 512.427,36	1.101
124	450.678,228 512.427,36	125	450.690,521 512.433,302	13.654	125	450.690,521 512.433,302	126	450.705,084 512.437,028	15.032	126	450.705,084 512.437,028	127	450.705,427 512.437,115	0.354
127	450.705,427 512.437,115	128	450.719,975 512.438,354	14.6	128	450.719,975 512.438,354	129	450.735,111 512.437,792	15.146	129	450.735,111 512.437,792	130	450.736,966 512.437,788	1.856
130	450.736,966 512.437,788	131	450.750,728 512.437,753	13.762	131	450.750,728 512.437,753	132	450.766,624 512.438,867	15.935	132	450.766,624 512.438,867	133	450.774,282 512.439,94	7.734
133	450.774,282 512.439,94	1	450.781,941 512.441,013	7.734										

** Lungimile segmentelor sunt determinate în planul de proiecție Stereo 70 și sunt rotunjite la 1 milimetru.

*** Distanța dintre puncte este formată din segmente cumulate ce sunt mai mici decât valoarea 1 milimetru.

**DATE DESPRE IMOBILUL NR. 1981**

Oficiul de Cadastru și Publicitate Imobiliară SIBIU
Biroul de Cadastru și Publicitate Imobiliară Medias

A. Partea I. Descrierea imobilului

TEREN Extravilan

Adresa: Jud. Sibiu

Nr. Crt	Nr cadastral Nr. topografic	Suprafața* (mp)	Observații / Referințe
A1		4.800	Sector cadastral:59 Teren neimprejmuit;

B. Partea II. Proprietari și acte

Inscrieri privitoare la dreptul de proprietate și alte drepturi reale	Referințe
/	
Act Administrativ nr. 969/6, din 14/06/1995 emis de CJSDPAT SIBIU (TITLU DE PROPRIETATE);	
B1	A1
Intabulare, drept de PROPRIETATE, dobândit prin Reconstituire, cota actuala 1/1	
1) HERCIU MARIA	
2) GRECU AURELIA	

C. Partea III. SARCINI .

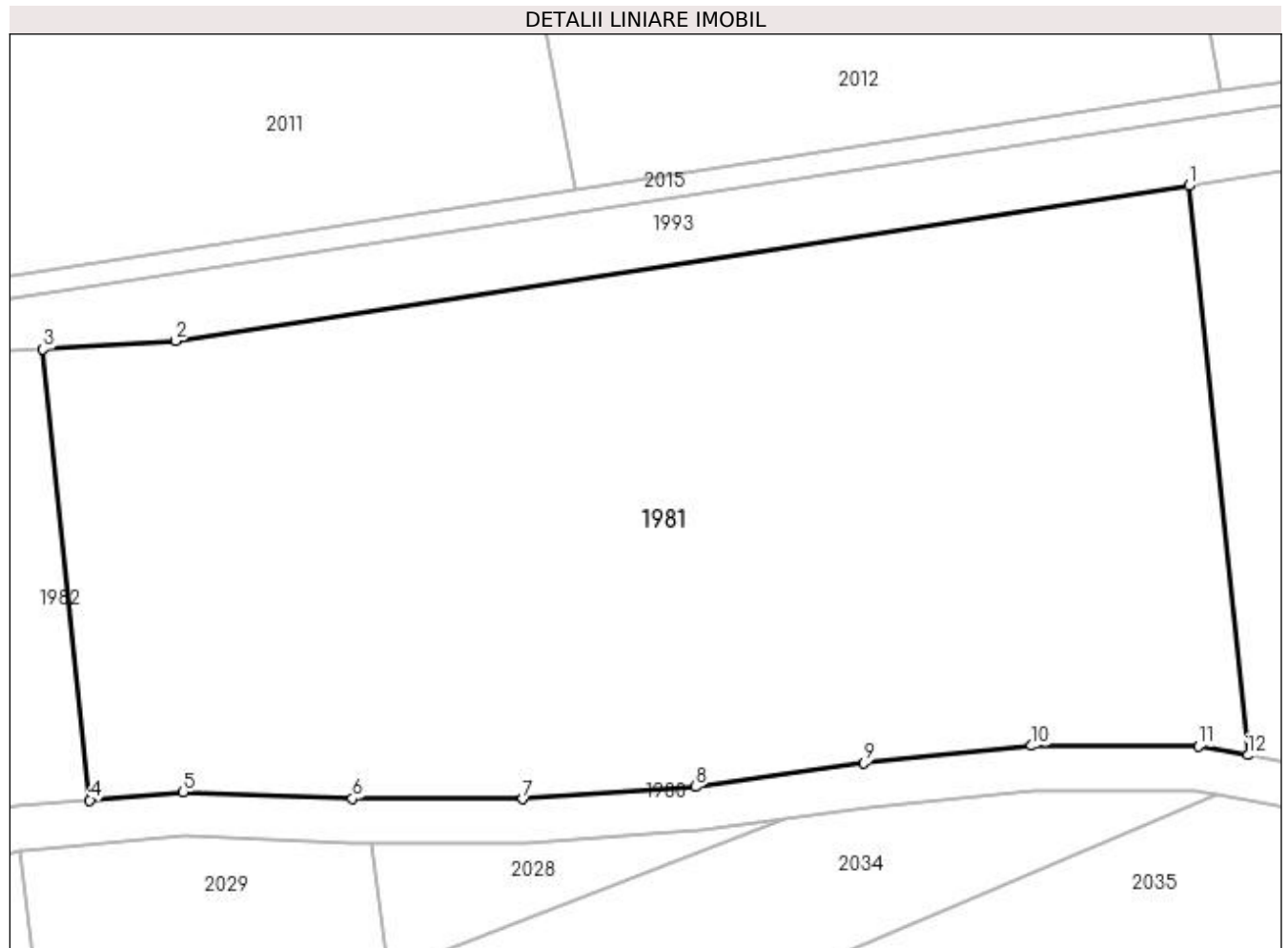
Inscrieri privind dezmembramintele dreptului de proprietate, drepturi reale de garanție și sarcini	Referințe
NU SUNT	

Anexa Nr. 1 La Partea I

Teren

Nr cadastral	Suprafața (mp)*	Observații / Referințe
	4.800	

* Suprafața este determinată în planul de proiecție Stereo 70.



Date referitoare la teren

Crt	Categorie folosință	Intravilan	Suprafața (mp)	Tarla	Parcelă	Nr. topo	Observații / Referințe
1	arabil	NU	4.800	71	3893/8	-	

Lungime Segmente

1) Valorile lungimilor segmentelor sunt obținute din proiecție în plan.

Punct început	X / Y	Punct sfârșit	X / Y	Lungime segment (** (m)
1	450.810,839 512.497,168	2	450.719,156 512.483,151	92.749
2	450.719,156 512.483,151	3	450.707,188 512.482,416	11.99
3	450.707,188 512.482,416	4	450.711,422 512.441,64	40.995
4	450.711,422 512.441,64	5	450.719,879 512.442,36	8.488
5	450.719,879 512.442,36	6	450.735,19 512.441,792	15.321

Punct început	X / Y	Punct sfârșit	X / Y	Lungime segment (** (m)
6	450.735,19 512.441,792	7	450.750,593 512.441,753	15.403
7	450.750,593 512.441,753	8	450.766,206 512.442,848	15.651
8	450.766,206 512.442,848	9	450.781,456 512.444,984	15.4
9	450.781,456 512.444,984	10	450.796,621 512.446,564	15.247
10	450.796,621 512.446,564	11	450.811,691 512.446,543	15.07
11	450.811,691 512.446,543	12	450.816,181 512.445,718	4.565
12	450.816,181 512.445,718	1	450.810,839 512.497,168	51.726

** Lungimile segmentelor sunt determinate în planul de proiecție Stereo 70 și sunt rotunjite la 1 milimetru.

*** Distanța dintre puncte este formată din segmente cumulate ce sunt mai mici decât valoarea 1 milimetru.

**DATE DESPRE IMOBILUL NR. 1982**

Oficiul de Cadastru și Publicitate Imobiliară SIBIU
Biroul de Cadastru și Publicitate Imobiliară Medias

A. Partea I. Descrierea imobilului

TEREN Extravilan

Adresa: Jud. Sibiu

Nr. Crt	Nr cadastral Nr. topografic	Suprafața* (mp)	Observații / Referințe
A1		2.000	Sector cadastral:59 Teren neimprejmuit;

B. Partea II. Proprietari și acte

Inscrieri privitoare la dreptul de proprietate și alte drepturi reale	Referințe
/	
Act Administrativ nr. 767/6, din 31/05/1995 emis de CJSDPAT SIBIU (TITLU DE PROPRIETATE);	
B1	A1
Intabulare, drept de PROPRIETATE, dobândit prin Reconstituire, cota actuala 1/1 1) PINTEA FODOR	

C. Partea III. SARCINI .

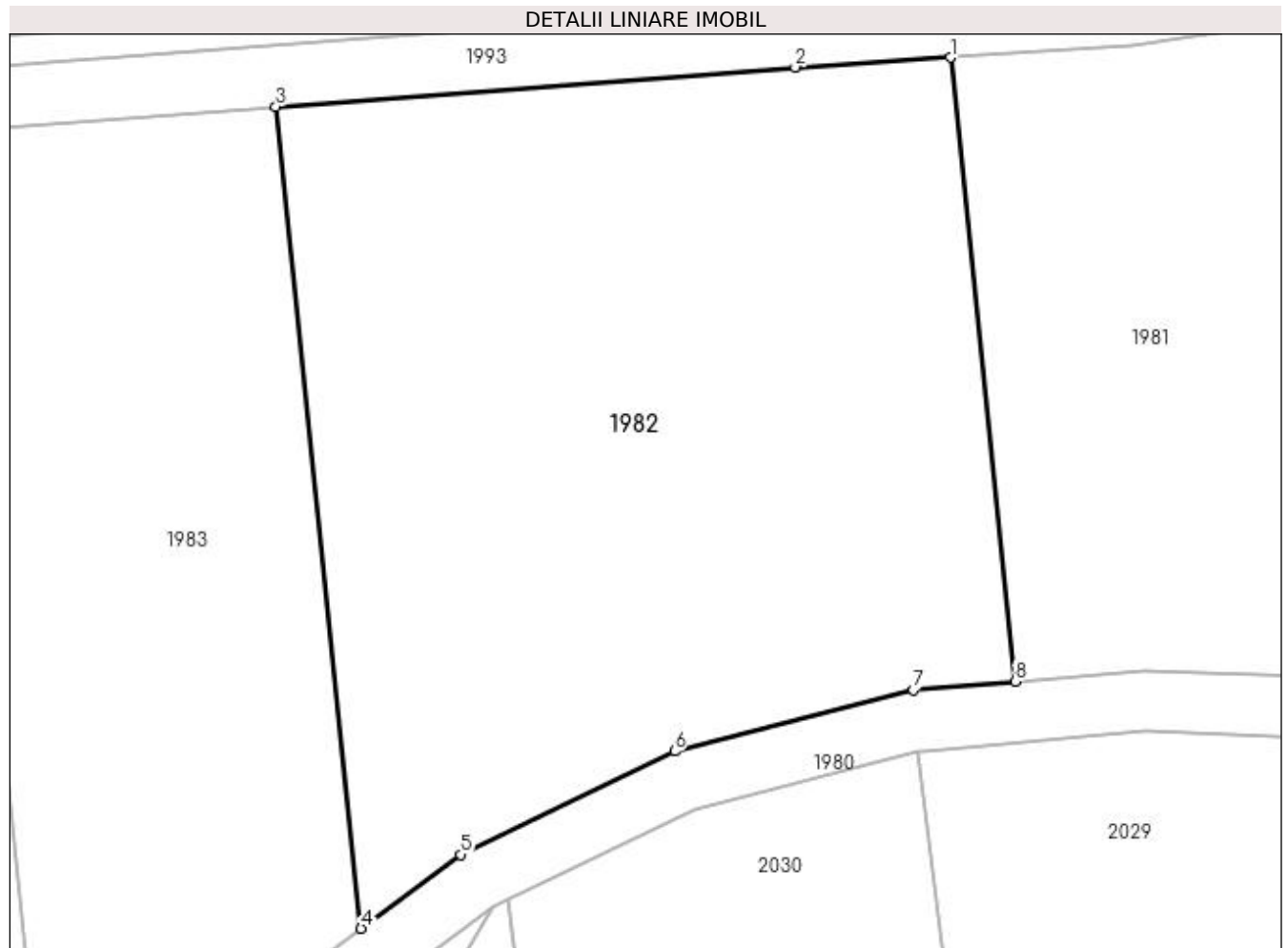
Inscrieri privind dezmembramintele dreptului de proprietate, drepturi reale de garanție și sarcini	Referințe
NU SUNT	

Anexa Nr. 1 La Partea I

Teren

Nr cadastral	Suprafața (mp)*	Observații / Referințe
	2.000	

* Suprafața este determinată în planul de proiecție Stereo 70.



Date referitoare la teren

Crt	Categorie folosință	Intravilan	Suprafața (mp)	Tarla	Parcelă	Nr. topo	Observații / Referințe
1	arabil	NU	2.000	71	3893/7	-	

Lungime Segmente

1) Valorile lungimilor segmentelor sunt obținute din proiecție în plan.

Punct început	X / Y	Punct sfârșit	X / Y	Lungime segment (** (m)
1	450.707,188 512.482,416	2	450.697,046 512.481,794	10.161
2	450.697,046 512.481,794	3	450.663,064 512.479,202	34.082
3	450.663,064 512.479,202	4	450.668,64 512.425,491	54.0
4	450.668,64 512.425,491	5	450.675,158 512.430,319	8.112
5	450.675,158 512.430,319	6	450.689,142 512.437,078	15.531

Punct început	X / Y	Punct sfârșit	X / Y	Lungime segment (** (m)
6	450.689,142 512.437,078	7	450.704,757 512.441,073	16.119
7	450.704,757 512.441,073	8	450.711,422 512.441,64	6.688
8	450.711,422 512.441,64	1	450.707,188 512.482,416	40.995

** Lungimile segmentelor sunt determinate în planul de proiecție Stereo 70 și sunt rotunjite la 1 milimetru.

*** Distanța dintre puncte este formată din segmente cumulate ce sunt mai mici decât valoarea 1 milimetru.

**DATE DESPRE IMOBILUL NR. 1983**

Oficiul de Cadastru și Publicitate Imobiliară SIBIU
Biroul de Cadastru și Publicitate Imobiliară Medias

A. Partea I. Descrierea imobilului

TEREN Extravilan

Adresa: Jud. Sibiu

Nr. Crt	Nr cadastral Nr. topografic	Suprafața* (mp)	Observații / Referințe
A1		1.400	Sector cadastral:59 Teren neimprejmuit;

B. Partea II. Proprietari și acte

Inscrieri privitoare la dreptul de proprietate și alte drepturi reale	Referințe
/	
Act Administrativ nr. 701/6, din 22/05/1995 emis de CJSDPAT SIBIU (TITLU DE PROPRIETATE);	
B1	A1
Intabulare, drept de PROPRIETATE, dobândit prin Reconstituire, cota actuala 1/1 1) SLAVA IOAN	

C. Partea III. SARCINI .

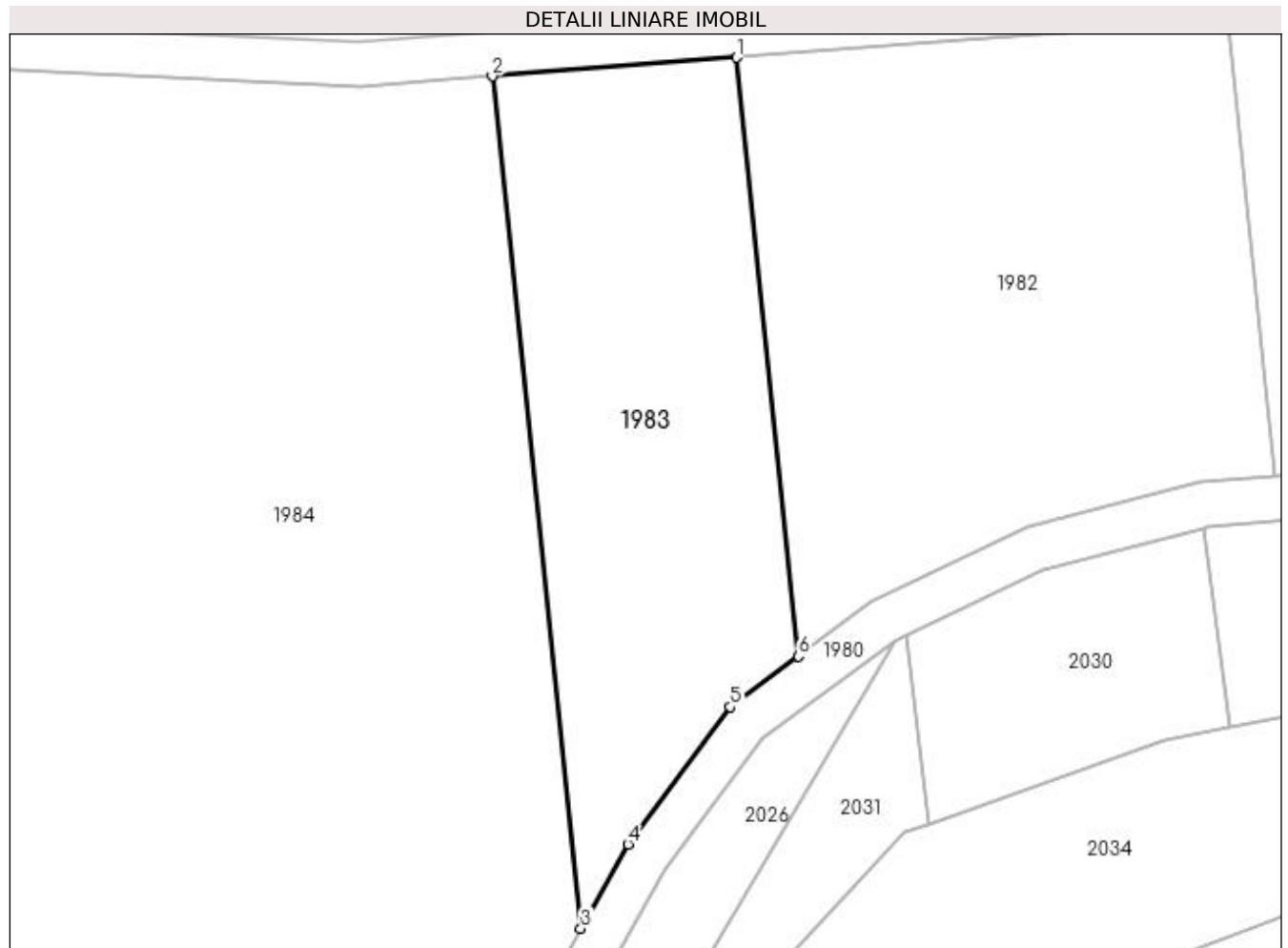
Inscrieri privind dezmembramintele dreptului de proprietate, drepturi reale de garanție și sarcini	Referințe
NU SUNT	

Anexa Nr. 1 La Partea I

Teren

Nr cadastral	Suprafața (mp)*	Observații / Referințe
	1.400	

* Suprafața este determinată în planul de proiecție Stereo 70.



Date referitoare la teren

Crt	Categorie folosință	Intra vilan	Suprafața (mp)	Tarla	Parcelă	Nr. topo	Observații / Referințe
1	arabil	NU	1.400	71	3893/6	-	

Lungime Segmente

1) Valorile lungimilor segmentelor sunt obținute din proiecție în plan.

Punct început	X / Y	Punct sfârșit	X / Y	Lungime segment (** (m)
1	450.663,064 512.479,202	2	450.641,124 512.477,528	22.003
2	450.641,124 512.477,528	3	450.649,062 512.401,069	76.871
3	450.649,062 512.401,069	4	450.653,294 512.408,634	8.668
4	450.653,294 512.408,634	5	450.662,504 512.420,946	15.376
5	450.662,504 512.420,946	6	450.668,64 512.425,491	7.635

Punct început	X / Y	Punct sfârșit	X / Y	Lungime segment (** (m)
6	450.668,64 512.425,491	1	450.663,064 512.479,202	54.0

** Lungimile segmentelor sunt determinate în planul de proiecție Stereo 70 și sunt rotunjite la 1 milimetru.

*** Distanța dintre puncte este formată din segmente cumulate ce sunt mai mici decât valoarea 1 milimetru.

**DATE DESPRE IMOBILUL NR. 1984**

Oficiul de Cadastru și Publicitate Imobiliară SIBIU
Biroul de Cadastru și Publicitate Imobiliară Medias

A. Partea I. Descrierea imobilului

TEREN Extravilan

Adresa: Jud. Sibiu

Nr. Crt	Nr cadastral Nr. topografic	Suprafața* (mp)	Observații / Referințe
A1		11.800	Sector cadastral:59 Teren neimprijmit;

Construcții

Crt	Nr cadastral Nr. topografic	Adresa	Observații / Referințe
A1.1		Jud. Sibiu	Nr. niveluri:1; S. construita la sol:385 mp; Constructie
A1.2		Jud. Sibiu	Nr. niveluri:1; S. construita la sol:17 mp; Constructie

B. Partea II. Proprietari și acte

Inscrieri privitoare la dreptul de proprietate și alte drepturi reale		Referințe
/		
Act Administrativ nr. 753/6, din 30/05/1995 emis de CJSDPAT SIBIU (TITLU DE PROPRIETATE);		
B1	Intabulare, drept de PROPRIETATE, dobandit prin Reconstituire, cota actuala 1/1 1) TIFRAȘ MARIA	A1
Act Normativ nr. 7, din 13/03/1996 emis de PARLAMENTUL ROMANIEI (lege);		
B2	Intabulare, drept de PROPRIETATE, dobandit prin Lege, cota actuala 1/1 1) TIFRAȘ MARIA	A1.1, A1.2

C. Partea III. SARCINI .

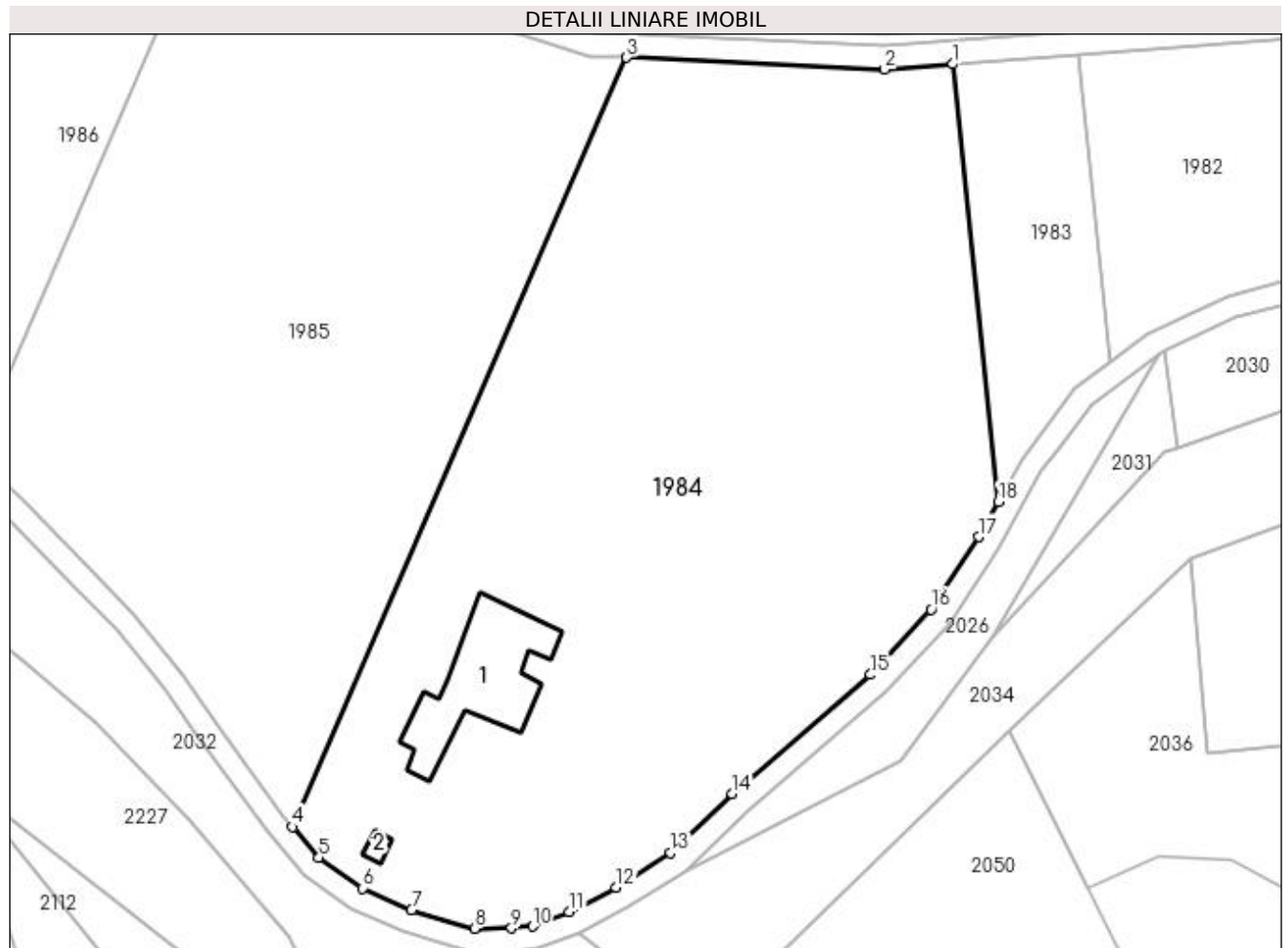
Inscrieri privind dezmembramintele dreptului de proprietate, drepturi reale de garanție și sarcini	Referințe
NU SUNT	

Anexa Nr. 1 La Partea I

Teren

Nr cadastral	Suprafața (mp)*	Observații / Referințe
	11.800	

* Suprafața este determinată în planul de proiecție Stereo 70.



Date referitoare la teren

Crt	Categorie folosință	Intra vilan	Suprafața (mp)	Tarla	Parcelă	Nr. topo	Observații / Referințe
1	arabil	NU	11.800	71	3893/5	-	

Date referitoare la construcții

Crt	Număr	Destinație construcție	Supraf. (mp)	Situație juridică	Observații / Referințe
A1.1		construcții anexa	385	Cu acte	Nr. niveluri:1; S. construita la sol:385 mp; Construcție
A1.2		construcții anexa	17	Cu acte	Nr. niveluri:1; S. construita la sol:17 mp; Construcție

Lungime Segmente

1) Valorile lungimilor segmentelor sunt obținute din proiecție în plan.

Punct început	X / Y	Punct sfârșit	X / Y	Lungime segment (** (m)
1	450.641,124 512.477,528	2	450.629,238 512.476,622	11.921
2	450.629,238 512.476,622	3	450.584,101 512.478,664	45.183
3	450.584,101 512.478,664	4	450.525,722 512.344,28	146.517

Punct început	X / Y	Punct sfârșit	X / Y	Lungime segment (** (m)
4	450.525,722 512.344,28	5	450.530,296 512.338,922	7.045
5	450.530,296 512.338,922	6	450.537,931 512.333,549	9.337
6	450.537,931 512.333,549	7	450.546,473 512.329,726	9.358
7	450.546,473 512.329,726	8	450.557,477 512.326,528	11.46
8	450.557,477 512.326,528	9	450.563,96 512.326,572	6.483
9	450.563,96 512.326,572	10	450.567,694 512.326,933	3.751
10	450.567,694 512.326,933	11	450.574,08 512.329,438	6.859
11	450.574,08 512.329,438	12	450.582,244 512.333,714	9.216
12	450.582,244 512.333,714	13	450.591,798 512.339,782	11.318
13	450.591,798 512.339,782	14	450.602,58 512.350,045	14.885
14	450.602,58 512.350,045	15	450.626,707 512.370,879	31.878
15	450.626,707 512.370,879	16	450.637,294 512.382,293	15.568
16	450.637,294 512.382,293	17	450.645,628 512.394,927	15.135
17	450.645,628 512.394,927	18	450.649,062 512.401,069	7.037
18	450.649,062 512.401,069	1	450.641,124 512.477,528	76.871

** Lungimile segmentelor sunt determinate în planul de proiecție Stereo 70 și sunt rotunjite la 1 milimetru.

*** Distanța dintre puncte este formată din segmente cumulate ce sunt mai mici decât valoarea 1 milimetru.

**DATE DESPRE IMOBILUL NR. 1985**

Oficiul de Cadastru și Publicitate Imobiliară SIBIU
Biroul de Cadastru și Publicitate Imobiliară Medias

A. Partea I. Descrierea imobilului

TEREN Extravilan

Adresa: Jud. Sibiu

Nr. Crt	Nr cadastral Nr. topografic	Suprafața* (mp)	Observații / Referințe
A1		9.300	Sector cadastral:59 Teren neimprejmuit;

B. Partea II. Proprietari și acte

Inscrieri privitoare la dreptul de proprietate și alte drepturi reale	Referințe
/	
Act Administrativ nr. 766/6, din 31/05/1995 emis de CJSDPAT SIBIU (TITLU DE PROPRIETATE);	
B1	A1
Intabulare, drept de PROPRIETATE, dobândit prin Reconstituire, cota actuala 1/1 1) PINTEA ILEANA DEFUNCT:Da	

C. Partea III. SARCINI .

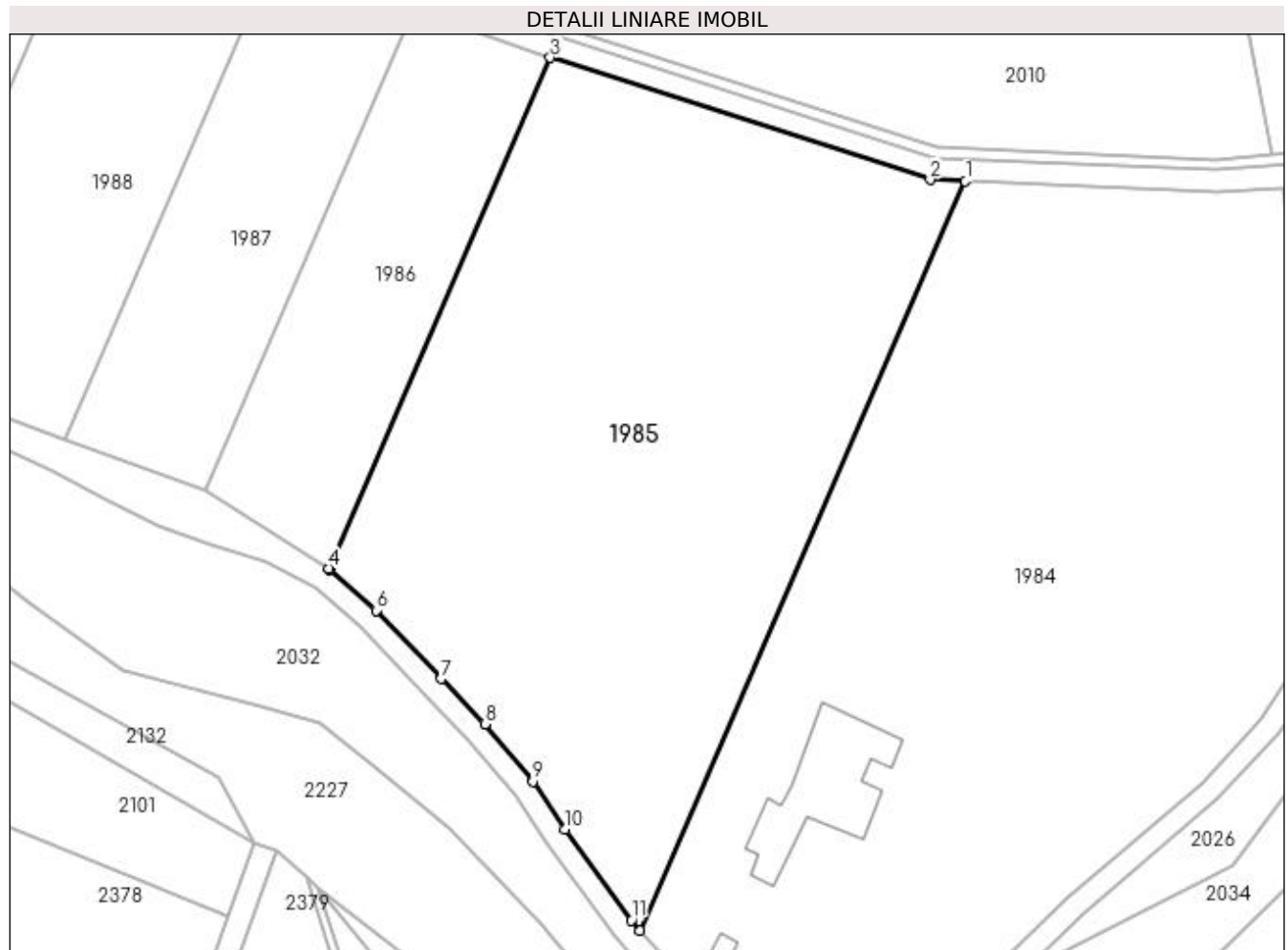
Inscrieri privind dezmembramintele dreptului de proprietate, drepturi reale de garanție și sarcini	Referințe
NU SUNT	

Anexa Nr. 1 La Partea I

Teren

Nr cadastral	Suprafața (mp)*	Observații / Referințe
	9.300	

* Suprafața este determinată în planul de proiecție Stereo 70.



Date referitoare la teren

Crt	Categorie folosință	Intravilan	Suprafața (mp)	Tarla	Parcelă	Nr. topo	Observații / Referințe
1	arabil	NU	9.300	71	3893/4	-	

Lungime Segmente

1) Valorile lungimilor segmentelor sunt obținute din proiecție în plan.

Punct început	X / Y	Punct sfârșit	X / Y	Lungime segment (** (m)
1	450.584,101 512.478,664	2	450.577,763 512.478,951	6.345
2	450.577,763 512.478,951	3	450.509,564 512.500,846	71.627
3	450.509,564 512.500,846	4	450.469,756 512.409,21	99.91
4	450.469,756 512.409,21	5	450.469,973 512.409,069	0.259
5	450.469,973 512.409,069	6	450.478,321 512.401,686	11.144

Punct început	X / Y	Punct sfârșit	X / Y	Lungime segment (** (m)
6	450.478,321 512.401,686	7	450.490,027 512.389,424	16.953
7	450.490,027 512.389,424	8	450.497,837 512.381,294	11.273
8	450.497,837 512.381,294	9	450.506,467 512.371,008	13.426
9	450.506,467 512.371,008	10	450.512,205 512.362,416	10.332
10	450.512,205 512.362,416	11	450.524,163 512.346,106	20.225
11	450.524,163 512.346,106	12	450.525,722 512.344,28	2.4
12	450.525,722 512.344,28	1	450.584,101 512.478,664	146.517

** Lungimile segmentelor sunt determinate în planul de proiecție Stereo 70 și sunt rotunjite la 1 milimetru.

*** Distanța dintre puncte este formată din segmente cumulate ce sunt mai mici decât valoarea 1 milimetru.

**DATE DESPRE IMOBILUL NR. 1986**

Oficiul de Cadastru și Publicitate Imobiliară SIBIU
Biroul de Cadastru și Publicitate Imobiliară Medias

A. Partea I. Descrierea imobilului

TEREN Extravilan

Adresa: Jud. Sibiu

Nr. Crt	Nr cadastral Nr. topografic	Suprafața* (mp)	Observații / Referințe
A1		2.500	Sector cadastral:59 Teren neimprejmuit;

B. Partea II. Proprietari și acte

Inscrieri privitoare la dreptul de proprietate și alte drepturi reale	Referințe
/	
Act Administrativ nr. 752/6, din 30/05/1995 emis de CJSDPAT SIBIU (TITLU DE PROPRIETATE);	
B1	A1
Intabulare, drept de PROPRIETATE, dobândit prin Reconstituire, cota actuala 1/1 1) RADU POMPEI	

C. Partea III. SARCINI .

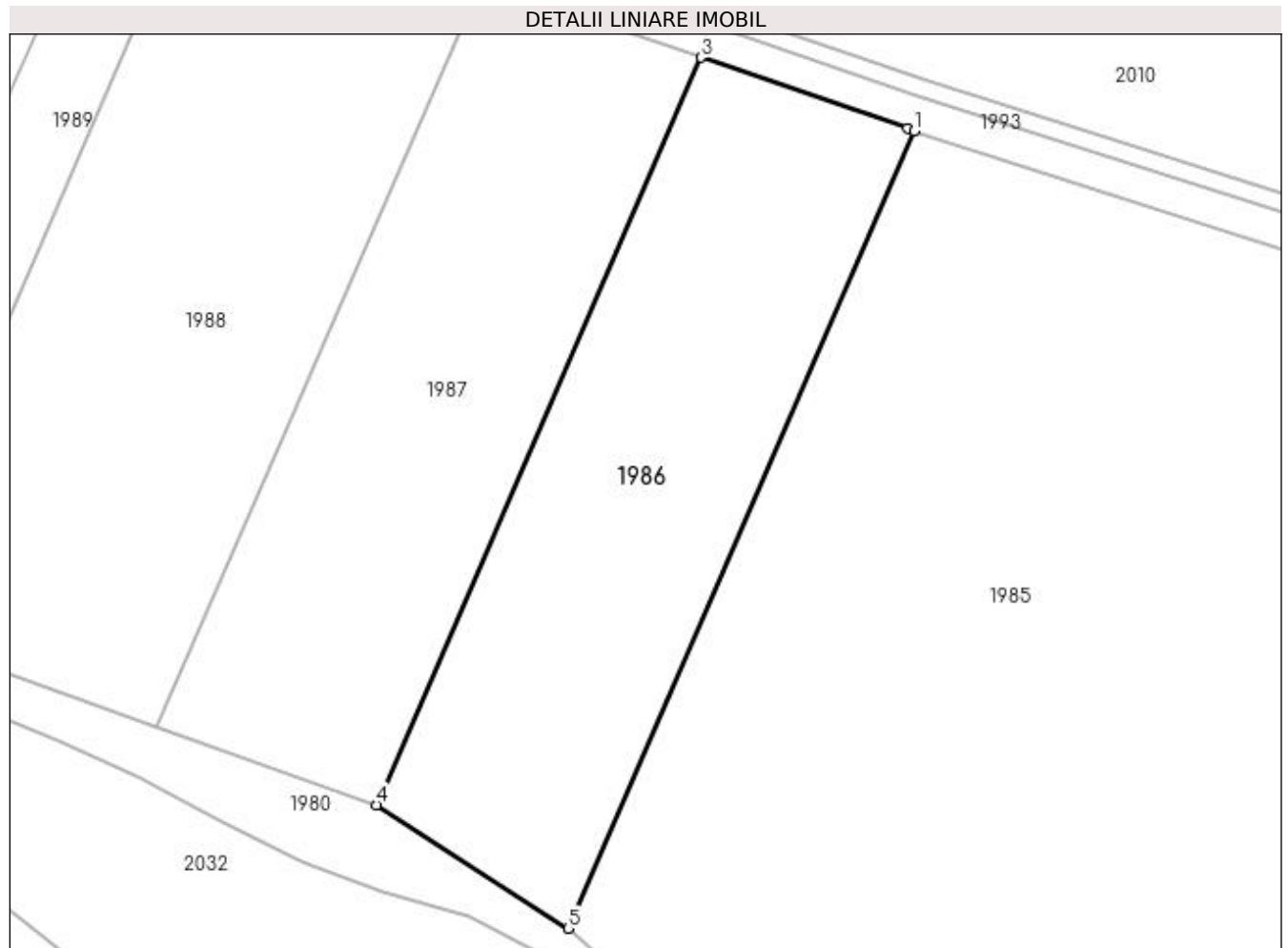
Inscrieri privind dezmembramintele dreptului de proprietate, drepturi reale de garanție și sarcini	Referințe
NU SUNT	

Anexa Nr. 1 La Partea I

Teren

Nr cadastral	Suprafața (mp)*	Observații / Referințe
	2.500	

* Suprafața este determinată în planul de proiecție Stereo 70.



Date referitoare la teren

Crt	Categorie folosință	Intra vilan	Suprafața (mp)	Tarla	Parcelă	Nr. topo	Observații / Referințe
1	arabil	NU	2.500	71	3893/3/2	-	NR PARCELA 3893/31/2 GRESIT IN TP

Lungime Segmente

1) Valorile lungimilor segmentelor sunt obținute din proiecție în plan.

Punct început	X / Y	Punct sfârșit	X / Y	Lungime segment (** (m)
1	450.509,564 512.500,846	2	450.508,786 512.501,096	0.818
2	450.508,786 512.501,096	3	450.485,053 512.509,271	25.101
3	450.485,053 512.509,271	4	450.447,75 512.423,403	93.62
4	450.447,75 512.423,403	5	450.469,756 512.409,21	26.186
5	450.469,756 512.409,21	1	450.509,564 512.500,846	99.91

**** Lungimile segmentelor sunt determinate în planul de proiecție Stereo 70 și sunt rotunjite la 1 milimetru.**

***** Distanța dintre puncte este formată din segmente cumulate ce sunt mai mici decât valoarea 1 milimetru.**

**DATE DESPRE IMOBILUL NR. 1987**

Oficiul de Cadastru și Publicitate Imobiliară SIBIU
Biroul de Cadastru și Publicitate Imobiliară Medias

A. Partea I. Descrierea imobilului

TEREN Extravilan

Adresa: Jud. Sibiu

Nr. Crt	Nr cadastral Nr. topografic	Suprafața* (mp)	Observații / Referințe
A1		2.500	Sector cadastral:59 Teren neimprejmuit;

B. Partea II. Proprietari și acte

Inscrieri privitoare la dreptul de proprietate și alte drepturi reale	Referințe
/	
Act Administrativ nr. 590/6, din 26/05/1995 emis de CJSDPAT SIBIU (TITLU DE PROPRIETATE);	
B1	A1
Intabulare, drept de PROPRIETATE, dobândit prin Reconstituire, cota actuala 1/1 1) STOICA ORTENSIA	

C. Partea III. SARCINI .

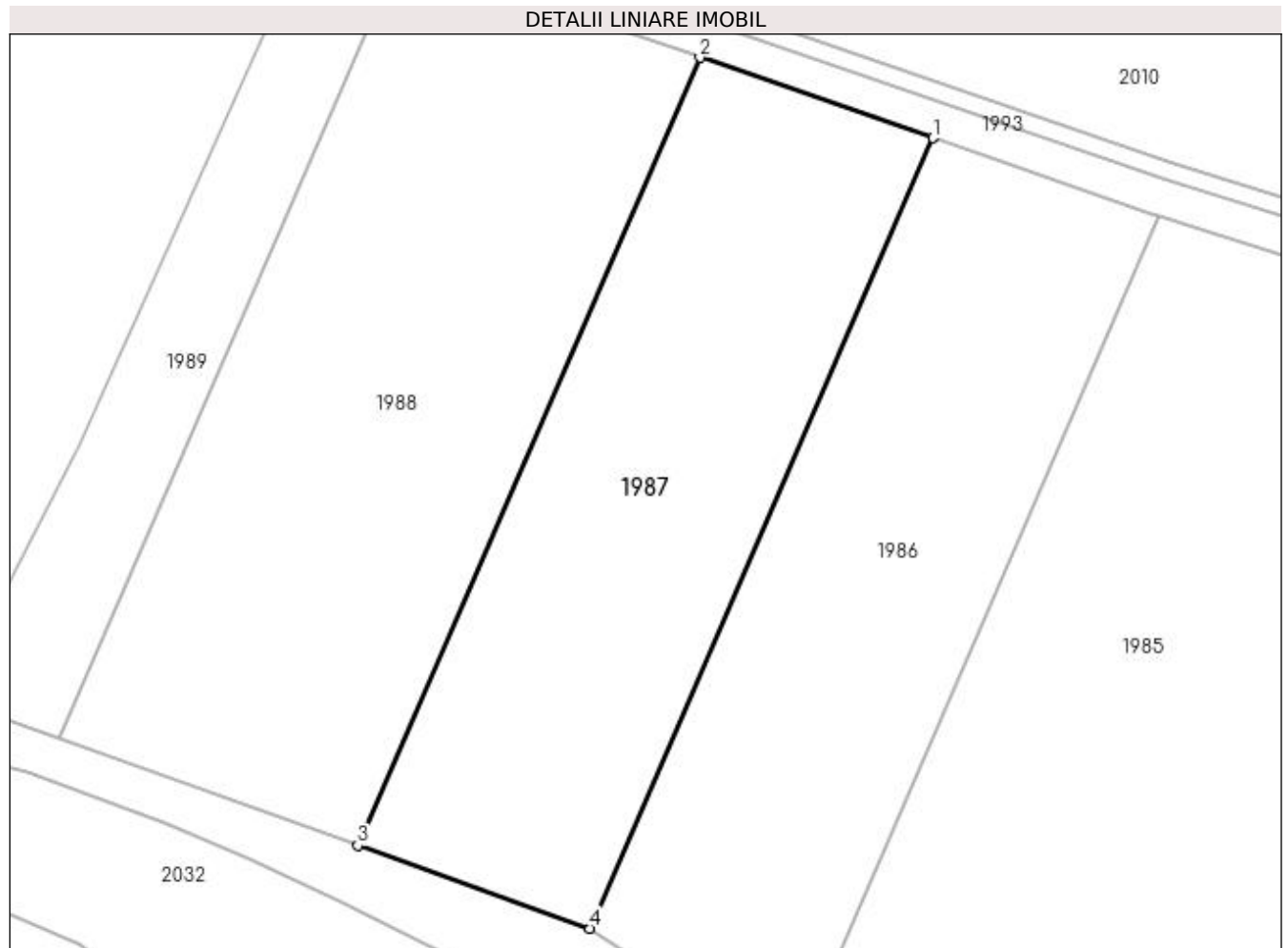
Inscrieri privind dezmembramintele dreptului de proprietate, drepturi reale de garanție și sarcini	Referințe
NU SUNT	

Anexa Nr. 1 La Partea I

Teren

Nr cadastral	Suprafața (mp)*	Observații / Referințe
	2.500	

* Suprafața este determinată în planul de proiecție Stereo 70.



Date referitoare la teren

Crt	Categorie folosință	Intra vilan	Suprafața (mp)	Tarla	Parcelă	Nr. topo	Observații / Referințe
1	arabil	NU	2.500	71	3893/3/1	-	

Lungime Segmente

1) Valorile lungimilor segmentelor sunt obținute din proiecție în plan.

Punct început	X / Y	Punct sfârșit	X / Y	Lungime segment (** (m)
1	450.485,053 512.509,271	2	450.459,687 512.518,008	26.828
2	450.459,687 512.518,008	3	450.422,504 512.432,416	93.319
3	450.422,504 512.432,416	4	450.447,75 512.423,403	26.807
4	450.447,75 512.423,403	1	450.485,053 512.509,271	93.62

**** Lungimile segmentelor sunt determinate în planul de proiecție Stereo 70 și sunt rotunjite la 1 milimetru.**

***** Distanța dintre puncte este formată din segmente cumulate ce sunt mai mici decât valoarea 1 milimetru.**

**DATE DESPRE IMOBILUL NR. 1988**

Oficiul de Cadastru și Publicitate Imobiliară SIBIU
Biroul de Cadastru și Publicitate Imobiliară Medias

A. Partea I. Descrierea imobilului

TEREN Extravilan

Adresa: Jud. Sibiu

Nr. Crt	Nr cadastral Nr. topografic	Suprafața* (mp)	Observații / Referințe
A1		3.200	Sector cadastral:59 Teren neimprejmuit;

B. Partea II. Proprietari și acte

Inscrieri privitoare la dreptul de proprietate și alte drepturi reale	Referințe
/	
Act Administrativ nr. 731/6, din 25/05/1995 emis de CJSDPAT SIBIU (TITLU DE PROPRIETATE);	
B1	A1
Intabulare, drept de PROPRIETATE, dobândit prin Reconstituire, cota actuala 1/1 1) POPA ACHIM	

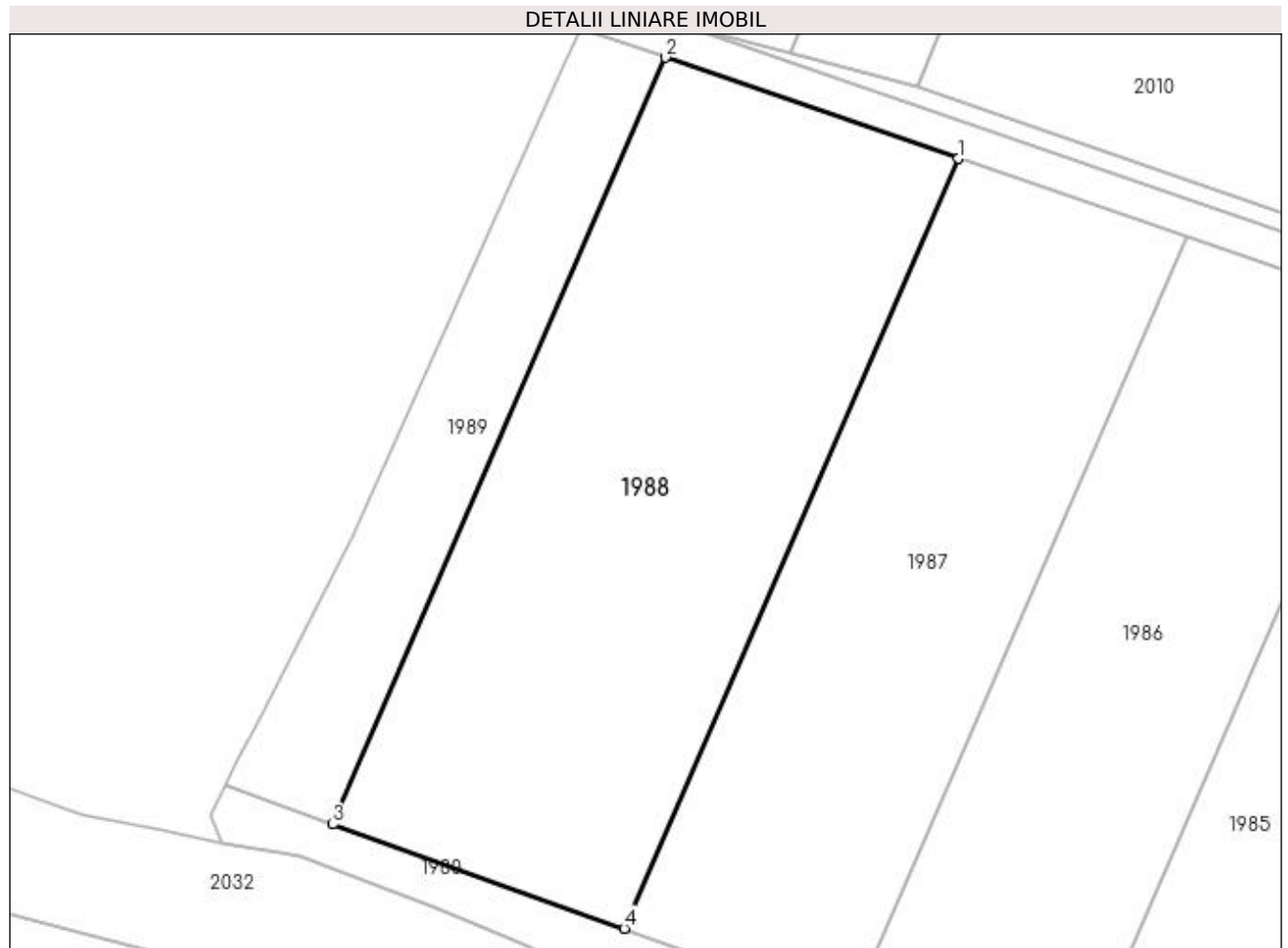
C. Partea III. SARCINI .

Inscrieri privind dezmembramintele dreptului de proprietate, drepturi reale de garanție și sarcini	Referințe
NU SUNT	

Anexa Nr. 1 La Partea I**Teren**

Nr cadastral	Suprafața (mp)*	Observații / Referințe
	3.200	

* Suprafața este determinată în planul de proiecție Stereo 70.

**Date referitoare la teren**

Crt	Categorie folosință	Intra vilan	Suprafața (mp)	Tarla	Parcelă	Nr. topo	Observații / Referințe
1	arabil	NU	3.200	71	3893/2	-	

Lungime Segmente

1) Valorile lungimilor segmentelor sunt obținute din proiecție în plan.

Punct început	X / Y	Punct sfârșit	X / Y	Lungime segment (** (m)
1	450.459,687 512.518,008	2	450.427,098 512.529,232	34.467
2	450.427,098 512.529,232	3	450.390,07 512.443,995	92.932
3	450.390,07 512.443,995	4	450.422,504 512.432,416	34.439
4	450.422,504 512.432,416	1	450.459,687 512.518,008	93.319

**** Lungimile segmentelor sunt determinate în planul de proiecție Stereo 70 și sunt rotunjite la 1 milimetru.**

***** Distanța dintre puncte este formată din segmente cumulate ce sunt mai mici decât valoarea 1 milimetru.**

**DATE DESPRE IMOBILUL NR. 1989**

Oficiul de Cadastru și Publicitate Imobiliară SIBIU
Biroul de Cadastru și Publicitate Imobiliară Medias

A. Partea I. Descrierea imobilului

TEREN Extravilan

Adresa: Jud. Sibiu

Nr. Crt	Nr cadastral Nr. topografic	Suprafața* (mp)	Observații / Referințe
A1		1.000	Sector cadastral:59 Teren neimprejmuit;

B. Partea II. Proprietari și acte

Inscrieri privitoare la dreptul de proprietate și alte drepturi reale	Referințe
/	
Act Administrativ nr. 805/6, din 22/05/1995 emis de CJSDPAT SIBIU (TITLU DE PROPRIETATE);	
B1	A1
Intabulare, drept de PROPRIETATE, dobandit prin Constituire, cota actuala 1/1 1) CHERTEȘ EUGEN	

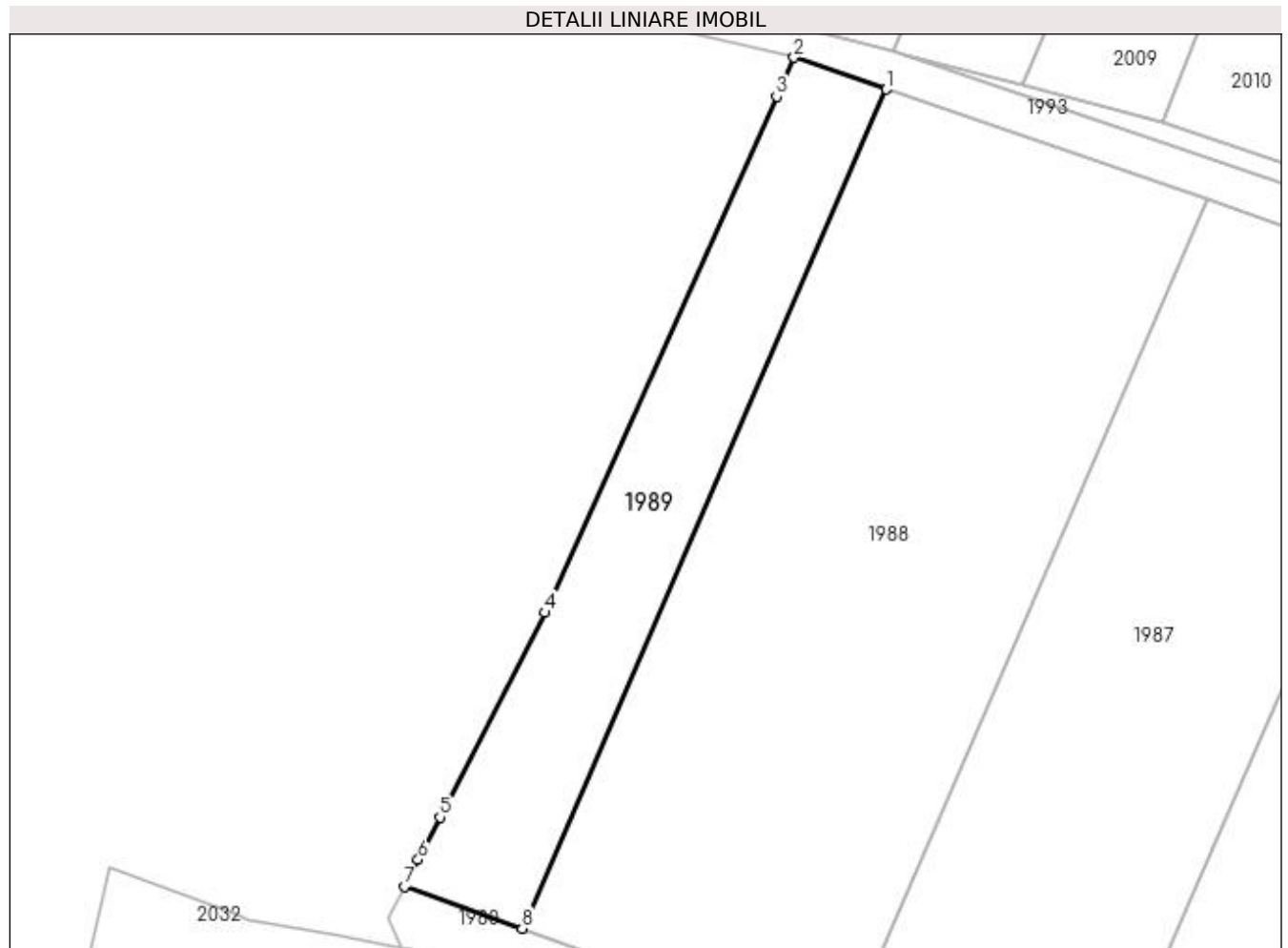
C. Partea III. SARCINI .

Inscrieri privind dezmembramintele dreptului de proprietate, drepturi reale de garanție și sarcini	Referințe
NU SUNT	

Anexa Nr. 1 La Partea I**Teren**

Nr cadastral	Suprafața (mp)*	Observații / Referințe
	1.000	

* Suprafața este determinată în planul de proiecție Stereo 70.

**Date referitoare la teren**

Crt	Categorie folosință	Intra vilan	Suprafața (mp)	Tarla	Parcelă	Nr. topo	Observații / Referințe
1	arabil	NU	1.000	71	3893/1	-	

Lungime Segmente

1) Valorile lungimilor segmentelor sunt obținute din proiecție în plan.

Punct început	X / Y	Punct sfârșit	X / Y	Lungime segment (** (m)
1	450.427,098 512.529,232	2	450.417,693 512.532,471	9.948
2	450.417,693 512.532,471	3	450.415,914 512.528,512	4.341
3	450.415,914 512.528,512	4	450.392,35 512.476,071	57.492
4	450.392,35 512.476,071	5	450.381,697 512.455,302	23.342
5	450.381,697 512.455,302	6	450.379,487 512.450,995	4.841

Punct început	X / Y	Punct sfârşit	X / Y	Lungime segment (** (m)
6	450.379,487 512.450,995	7	450.378,09 512.448,272	3.061
7	450.378,09 512.448,272	8	450.390,07 512.443,995	12.72
8	450.390,07 512.443,995	1	450.427,098 512.529,232	92.932

** Lungimile segmentelor sunt determinate în planul de proiecţie Stereo 70 şi sunt rotunjite la 1 milimetru.

*** Distanţa dintre puncte este formată din segmente cumulate ce sunt mai mici decât valoarea 1 milimetru.

**DATE DESPRE IMOBILUL NR. 1990**

Oficiul de Cadastru și Publicitate Imobiliară SIBIU
Biroul de Cadastru și Publicitate Imobiliară Medias

A. Partea I. Descrierea imobilului

TEREN Necunoscut

Adresa: Loc. Ighisu Nou, Jud. Sibiu

Nr. Crt	Nr cadastral Nr. topografic	Suprafața* (mp)	Observații / Referințe
A1		1.400	Sector cadastral:59 Teren neimprejmuit;

B. Partea II. Proprietari și acte

Inscrieri privitoare la dreptul de proprietate și alte drepturi reale	Referințe
/	
Act Administrativ nr. 830/6, din 24/05/1995 emis de CJSDPAT SIBIU (TITLU DE PROPRIETATE);	
B1	A1
Intabulare, drept de PROPRIETATE, dobandit prin Constituire, cota actuala 1/1 1) ARMIE TOMA	

C. Partea III. SARCINI .

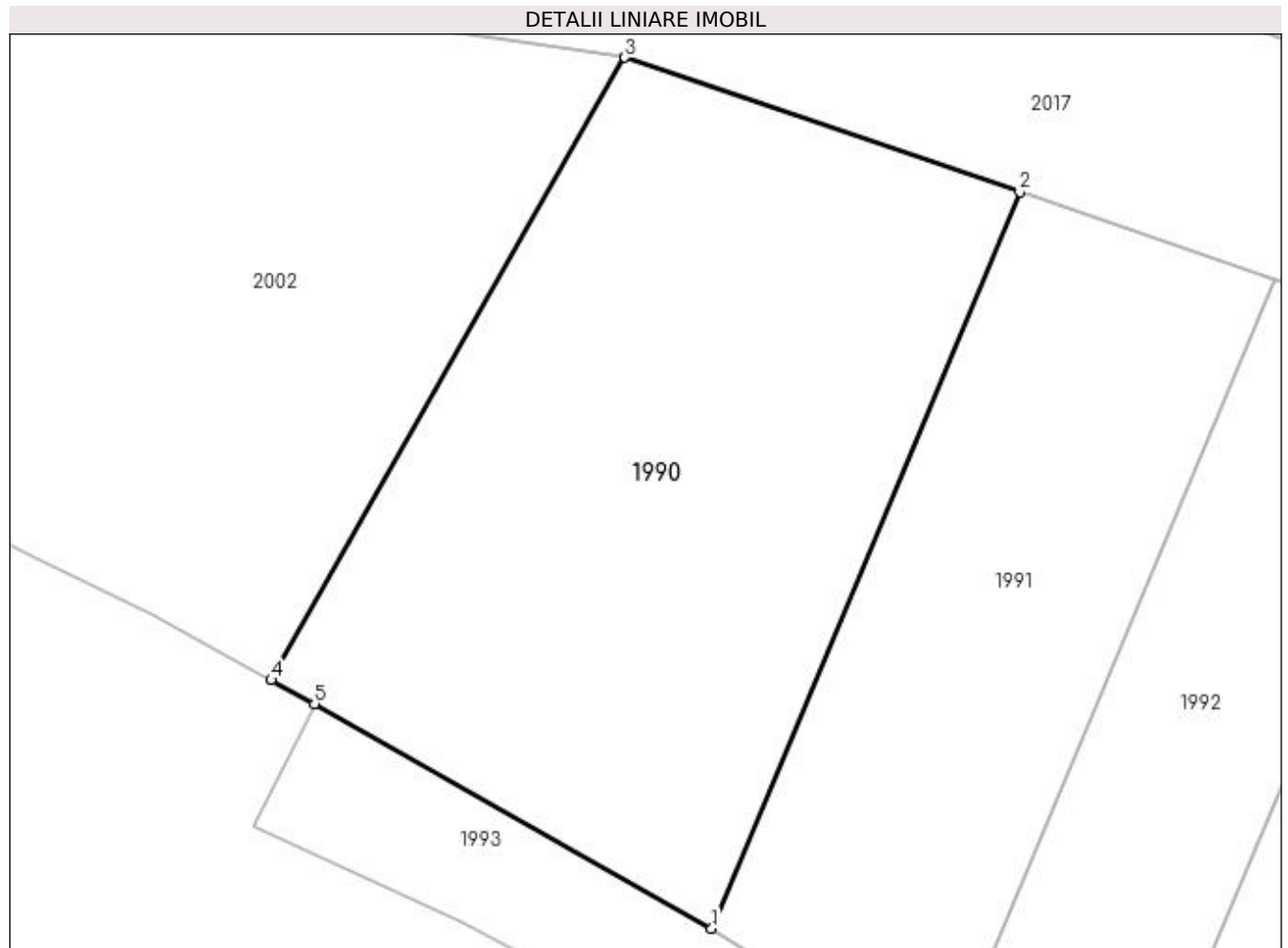
Inscrieri privind dezmembramintele dreptului de proprietate, drepturi reale de garanție și sarcini	Referințe
NU SUNT	

Anexa Nr. 1 La Partea I

Teren

Nr cadastral	Suprafața (mp)*	Observații / Referințe
	1.400	

* Suprafața este determinată în planul de proiecție Stereo 70.



Date referitoare la teren

Crt	Categorie folosință	Intravilan	Suprafața (mp)	Tarla	Parcelă	Nr. topo	Observații / Referințe
1	arabil	DA	7	71	3901/8	-	
2	arabil	NU	1.393	71	3901/8	-	

Lungime Segmente

1) Valorile lungimilor segmentelor sunt obținute din proiecție în plan.

Punct început	X / Y	Punct sfârșit	X / Y	Lungime segment (** (m)
1	450.313,581 512.576,822	2	450.333,154 512.623,587	50.695
2	450.333,154 512.623,587	3	450.308,057 512.632,125	26.509
3	450.308,057 512.632,125	4	450.285,584 512.592,606	45.463
4	450.285,584 512.592,606	5	450.288,334 512.591,097	3.137

Punct început	X / Y	Punct sfârşit	X / Y	Lungime segment (** (m)
5	450.288,334 512.591,097	1	450.313,581 512.576,822	29.004

** Lungimile segmentelor sunt determinate în planul de proiecţie Stereo 70 şi sunt rotunjite la 1 milimetru.

*** Distanţa dintre puncte este formată din segmente cumulate ce sunt mai mici decât valoarea 1 milimetru.

**DATE DESPRE IMOBILUL NR. 1991**

Oficiul de Cadastru și Publicitate Imobiliară SIBIU
Biroul de Cadastru și Publicitate Imobiliară Medias

A. Partea I. Descrierea imobilului

TEREN Extravilan

Adresa: Jud. Sibiu

Nr. Crt	Nr cadastral Nr. topografic	Suprafața* (mp)	Observații / Referințe
A1		900	Sector cadastral:59 Teren neimprejmuit;

B. Partea II. Proprietari și acte

Inscrieri privitoare la dreptul de proprietate și alte drepturi reale	Referințe
/	
Act Administrativ nr. 773/6, din 13/06/1995 emis de CJSDPAT SIBIU (TITLU DE PROPRIETATE);	
B1	A1
Intabulare, drept de PROPRIETATE, dobândit prin Reconstituire, cota actuala 1/1 1) TOMA ELENA	

C. Partea III. SARCINI .

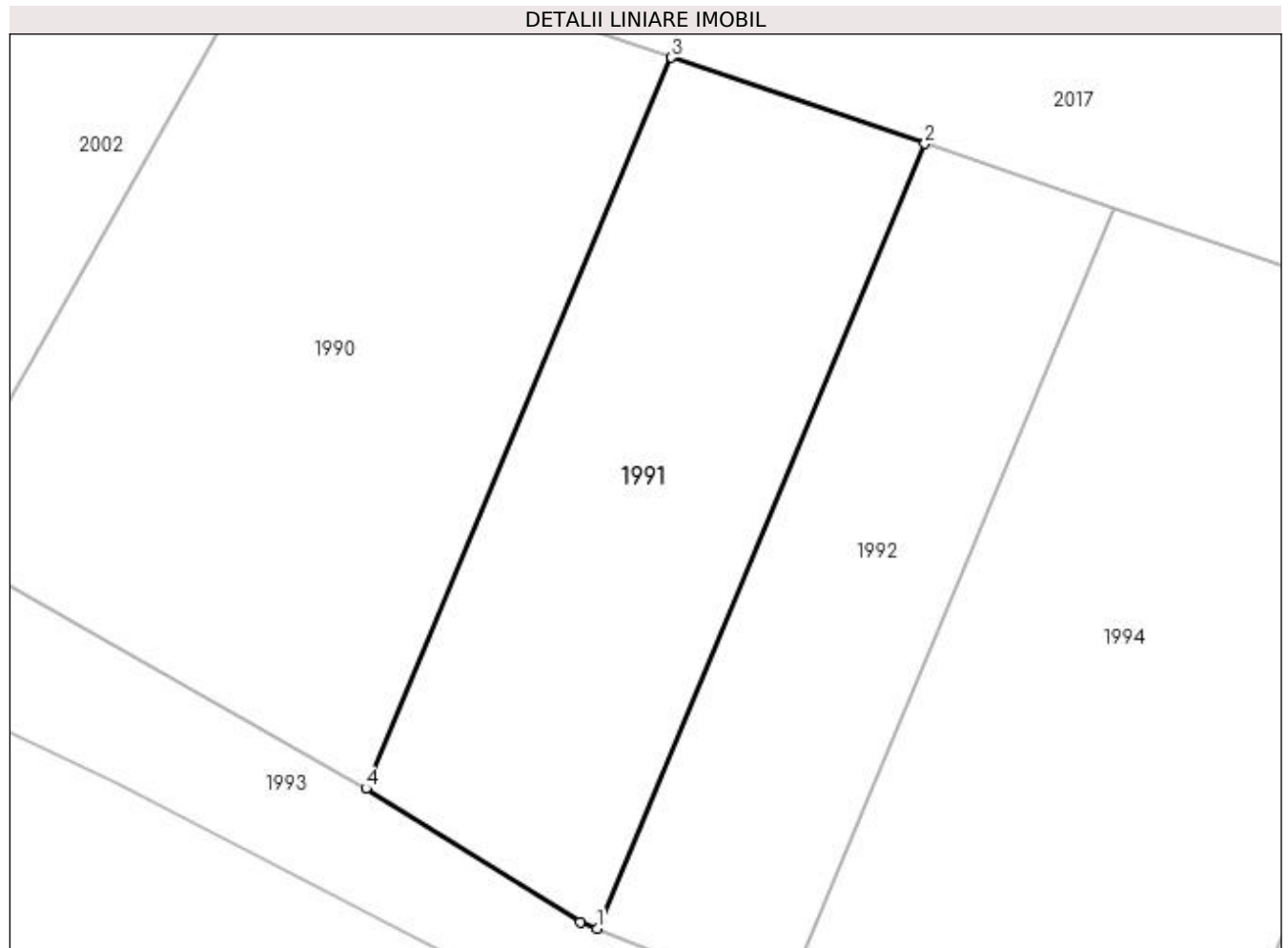
Inscrieri privind dezmembramintele dreptului de proprietate, drepturi reale de garanție și sarcini	Referințe
NU SUNT	

Anexa Nr. 1 La Partea I

Teren

Nr cadastral	Suprafața (mp)*	Observații / Referințe
	900	

* Suprafața este determinată în planul de proiecție Stereo 70.



Date referitoare la teren

Crt	Categorie folosință	Intra vilan	Suprafața (mp)	Tarla	Parcelă	Nr. topo	Observații / Referințe
1	arabil	NU	900	71	3901/9	-	

Lungime Segmente

1) Valorile lungimilor segmentelor sunt obținute din proiecție în plan.

Punct început	X / Y	Punct sfârșit	X / Y	Lungime segment (** (m)
1	450.328,369 512.567,878	2	450.349,375 512.618,069	54.409
2	450.349,375 512.618,069	3	450.333,154 512.623,587	17.135
3	450.333,154 512.623,587	4	450.313,581 512.576,822	50.695
4	450.313,581 512.576,822	5	450.327,315 512.568,293	16.167
5	450.327,315 512.568,293	1	450.328,369 512.567,878	1.133

**** Lungimile segmentelor sunt determinate în planul de proiecție Stereo 70 și sunt rotunjite la 1 milimetru.**

***** Distanța dintre puncte este formată din segmente cumulate ce sunt mai mici decât valoarea 1 milimetru.**

**DATE DESPRE IMOBILUL NR. 1992**

Oficiul de Cadastru și Publicitate Imobiliară SIBIU
Biroul de Cadastru și Publicitate Imobiliară Medias

A. Partea I. Descrierea imobilului

TEREN Extravilan

Adresa: Jud. Sibiu

Nr. Crt	Nr cadastral Nr. topografic	Suprafața* (mp)	Observații / Referințe
A1		700	Sector cadastral:59 Teren neimprejmuit;

B. Partea II. Proprietari și acte

Inscrieri privitoare la dreptul de proprietate și alte drepturi reale	Referințe
/	
Act Administrativ nr. 585/6, din 25/05/1995 emis de CJSDPAT SIBIU (TITLU DE PROPRIETATE);	
B1	A1
Intabulare, drept de PROPRIETATE, dobândit prin Reconstituire, cota actuala 1/1	
1) GHERDEA VASILE	
2) STANCIU ELISABETA	

C. Partea III. SARCINI .

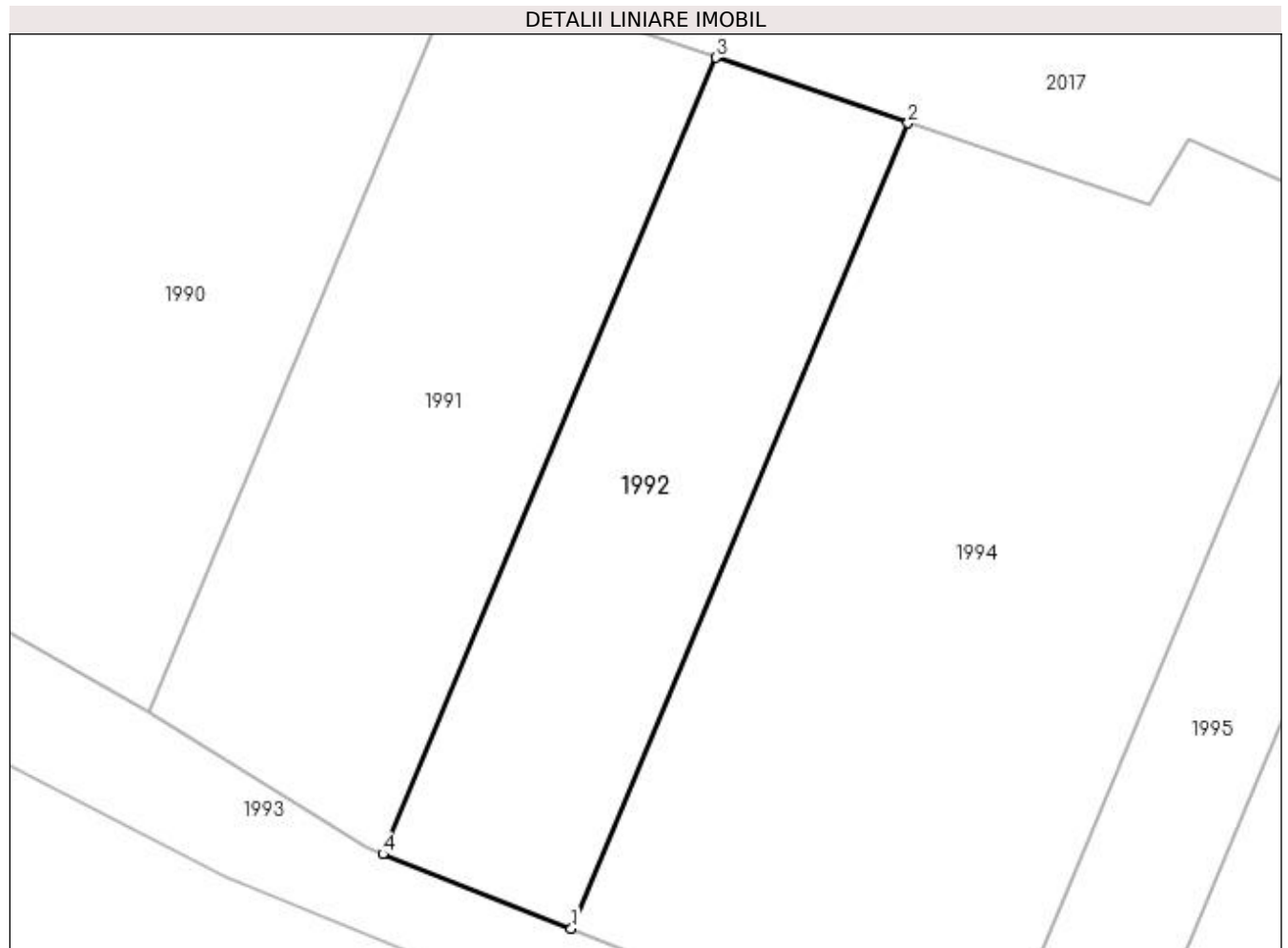
Inscrieri privind dezmembramintele dreptului de proprietate, drepturi reale de garanție și sarcini	Referințe
NU SUNT	

Anexa Nr. 1 La Partea I

Teren

Nr cadastral	Suprafața (mp)*	Observații / Referințe
	700	

* Suprafața este determinată în planul de proiecție Stereo 70.



Date referitoare la teren

Crt	Categorie folosință	Intravilan	Suprafața (mp)	Tarla	Parcelă	Nr. topo	Observații / Referințe
1	arabil	NU	700	71	3901/10	-	

Lungime Segmente

1) Valorile lungimilor segmentelor sunt obținute din proiecție în plan.

Punct început	X / Y	Punct sfârșit	X / Y	Lungime segment (** (m)
1	450.340,273 512.563,184	2	450.361,516 512.613,938	55.021
2	450.361,516 512.613,938	3	450.349,375 512.618,069	12.824
3	450.349,375 512.618,069	4	450.328,369 512.567,878	54.409
4	450.328,369 512.567,878	1	450.340,273 512.563,184	12.796

**** Lungimile segmentelor sunt determinate în planul de proiecție Stereo 70 și sunt rotunjite la 1 milimetru.**

***** Distanța dintre puncte este formată din segmente cumulate ce sunt mai mici decât valoarea 1 milimetru.**

**DATE DESPRE IMOBILUL NR. 1993**

Oficiul de Cadastru și Publicitate Imobiliară SIBIU
Biroul de Cadastru și Publicitate Imobiliară Medias

A. Partea I. Descrierea imobilului

TEREN Necunoscut

Adresa: Loc. Ighisu Nou, Jud. Sibiu

Nr. Crt	Nr cadastral Nr. topografic	Suprafața* (mp)	Observații / Referințe
A1		3.568	Sector cadastral:59 Teren neimprejmuit;

B. Partea II. Proprietari și acte

Inscrieri privitoare la dreptul de proprietate și alte drepturi reale		Referințe
/		
Act Normativ nr. 7, din 13/03/1996 emis de PARLAMENTUL ROMANIEI (lege);		
B1	Inscrierea provizorie, drept de PROPRIETATE, dobandit prin Lege, cota actuala 1/1 1) MUNICIPIUL MEDIAS , CIF:4240677, proprietar neidentificat	A1

C. Partea III. SARCINI .

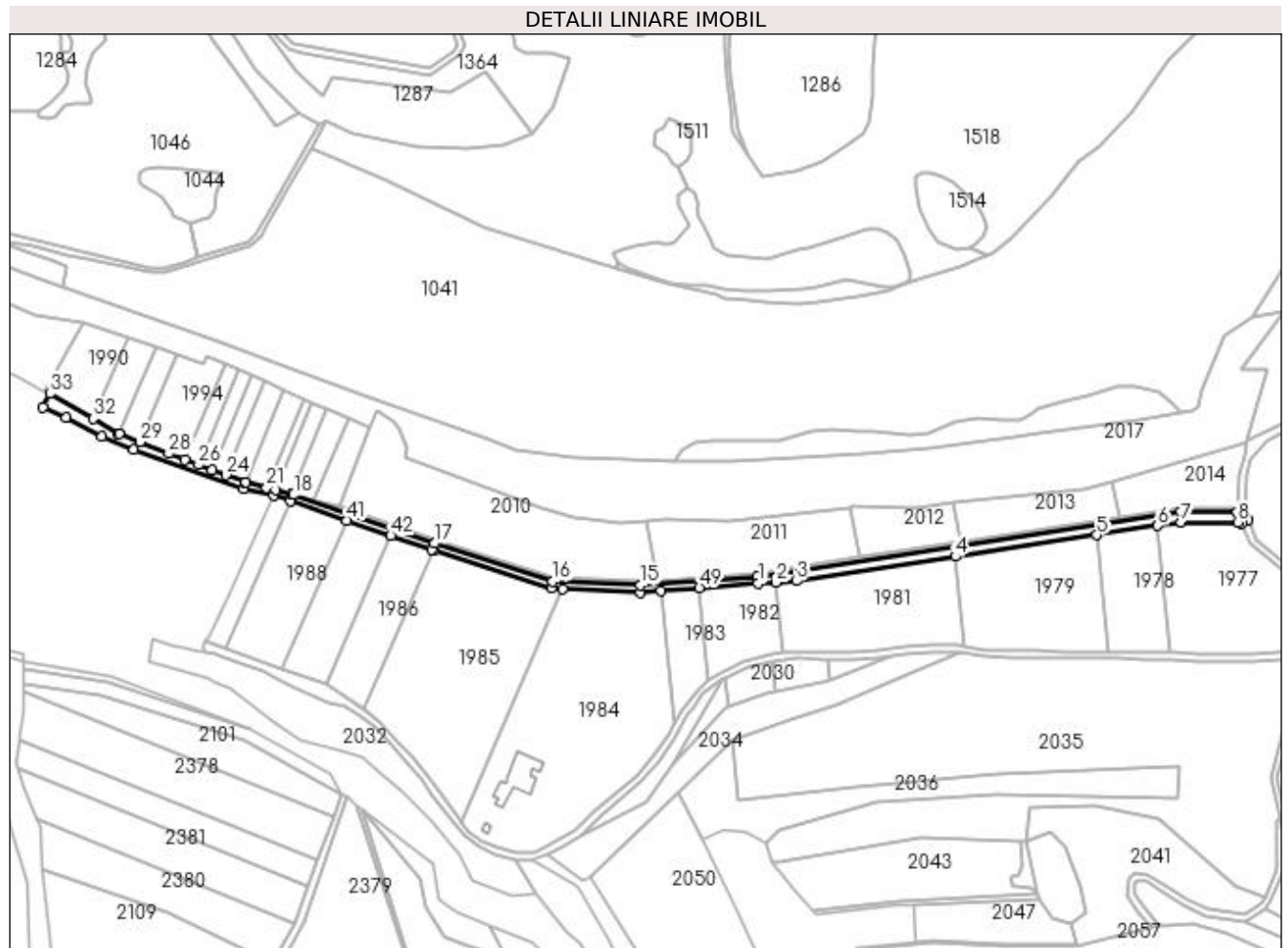
Inscrieri privind dezmembramintele dreptului de proprietate, drepturi reale de garanție și sarcini	Referințe
NU SUNT	

Anexa Nr. 1 La Partea I

Teren

Nr cadastral	Suprafaţa (mp)*	Observații / Referințe
	3.568	

* Suprafața este determinată în planul de proiecție Stereo 70.



Date referitoare la teren

Crt	Categorie folosință	Intravilan	Suprafața (mp)	Tarla	Parcelă	Nr. topo	Observații / Referințe
1	drum	DA	478	71	3859	-	
2	drum	NU	3.090	71	3859	-	

Lungime Segmente

1) Valorile lungimilor segmentelor sunt obținute din proiecție în plan.

Punct început	X / Y	Punct sfârșit	X / Y	Lungime segment
1	450.697,046 512.481,794	2	450.707,188 512.482,416	10.161
4	450.810,839 512.497,168	5	450.892,385 512.509,635	82.493
7	450.941,03 512.517,072	8	450.973,55 512.516,915	32.52
10	450.979,513 512.518,287	11	450.977,437 512.522,894	5.053
13	450.940,748 512.523,098	14	450.696,591 512.485,771	246.994
2	450.707,188 512.482,416	3	450.719,156 512.483,151	11.99
5	450.892,385 512.509,635	6	450.927,454 512.514,996	35.476
8	450.973,55 512.516,915	9	450.975,946 512.516,467	2.437
11	450.977,437 512.522,894	12	450.973,438 512.522,916	3.999
14	450.696,591 512.485,771	15	450.629,176 512.480,629	67.611
3	450.719,156 512.483,151	4	450.810,839 512.497,168	92.749
6	450.927,454 512.514,996	7	450.941,03 512.517,072	13.734
9	450.975,946 512.516,467	10	450.979,513 512.518,287	4.005
12	450.973,438 512.522,916	13	450.940,748 512.523,098	32.69
15	450.629,176 512.480,629	16	450.578,477 512.482,922	50.751

Punct început	X / Y	Punct sfârșit	X / Y	Lungime segment	Punct început	X / Y	Punct sfârșit	X / Y	Lungime segment	Punct început	X / Y	Punct sfârșit	X / Y	Lungime segment
16	450.578,477 512.482,922	17	450.510,048 512.504,892	71.869	17	450.510,048 512.504,892	18	450.429,022 512.532,8	85.698	18	450.429,022 512.532,8	19	450.427,823 512.533,116	1.24
19	450.427,823 512.533,116	20	450.418,777 512.535,498	9.354	20	450.418,777 512.535,498	21	450.413,466 512.536,896	5.492	21	450.413,466 512.536,896	22	450.401,389 512.540,077	12.49
22	450.401,389 512.540,077	23	450.400,783 512.540,237	0.626	23	450.400,783 512.540,237	24	450.390,052 512.544,244	11.455	24	450.390,052 512.544,244	25	450.382,058 512.547,23	8.534
25	450.382,058 512.547,23	26	450.374,132 512.550,19	8.46	26	450.374,132 512.550,19	27	450.366,274 512.553,124	8.388	27	450.366,274 512.553,124	28	450.356,976 512.556,597	9.926
28	450.356,976 512.556,597	29	450.340,273 512.563,184	17.954	29	450.340,273 512.563,184	30	450.328,369 512.567,878	12.796	30	450.328,369 512.567,878	31	450.327,315 512.568,293	1.133
31	450.327,315 512.568,293	32	450.313,581 512.576,822	16.167	32	450.313,581 512.576,822	33	450.288,334 512.591,097	29.004	33	450.288,334 512.591,097	34	450.284,42 512.583,315	8.712
34	450.284,42 512.583,315	35	450.297,621 512.577,209	14.545	35	450.297,621 512.577,209	36	450.318,47 512.566,397	23.486	36	450.318,47 512.566,397	37	450.336,828 512.559,025	19.783
37	450.336,828 512.559,025	38	450.400,293 512.536,469	67.354	38	450.400,293 512.536,469	39	450.417,693 512.532,471	17.853	39	450.417,693 512.532,471	40	450.427,098 512.529,232	9.948
40	450.427,098 512.529,232	41	450.459,687 512.518,008	34.467	41	450.459,687 512.518,008	42	450.485,053 512.509,271	26.828	42	450.485,053 512.509,271	43	450.508,786 512.501,096	25.101
43	450.508,786 512.501,096	44	450.509,564 512.500,846	0.818	44	450.509,564 512.500,846	45	450.577,763 512.478,951	71.627	45	450.577,763 512.478,951	46	450.584,101 512.478,664	6.345
46	450.584,101 512.478,664	47	450.629,238 512.476,622	45.183	47	450.629,238 512.476,622	48	450.641,124 512.477,528	11.921	48	450.641,124 512.477,528	49	450.663,064 512.479,202	22.003
49	450.663,064 512.479,202	1	450.697,046 512.481,794	34.082										

** Lungimile segmentelor sunt determinate în planul de proiecție Stereo 70 și sunt rotunjite la 1 milimetru.

*** Distanța dintre puncte este formată din segmente cumulate ce sunt mai mici decât valoarea 1 milimetru.

**DATE DESPRE IMOBILUL NR. 1994**

Oficiul de Cadastru și Publicitate Imobiliară SIBIU
Biroul de Cadastru și Publicitate Imobiliară Medias

A. Partea I. Descrierea imobilului

TEREN Extravilan

Adresa: Jud. Sibiu

Nr. Crt	Nr cadastral Nr. topografic	Suprafața* (mp)	Observații / Referințe
A1		1.600	Sector cadastral:59 Teren neimprejmuit;

B. Partea II. Proprietari și acte

Inscrieri privitoare la dreptul de proprietate și alte drepturi reale	Referințe
/	
Act Administrativ nr. 724/6, din 24/05/1995 emis de CJSDPAT SIBIU (TITLU DE PROPRIETATE);	
B1	A1
Intabulare, drept de PROPRIETATE, dobândit prin Reconstituire, cota actuala 1/1 1) MUNTEAN SOFIA	

C. Partea III. SARCINI .

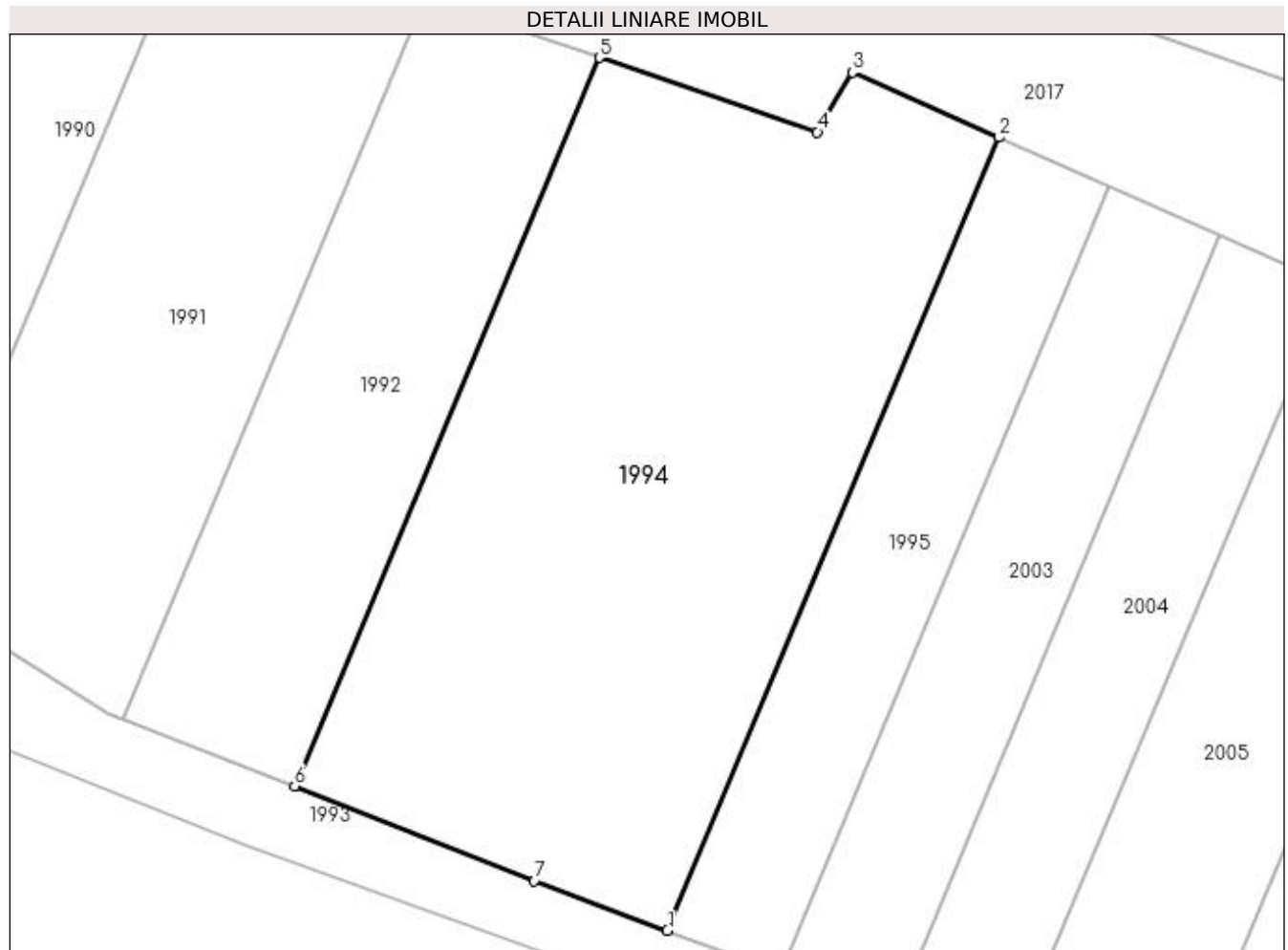
Inscrieri privind dezmembramintele dreptului de proprietate, drepturi reale de garanție și sarcini	Referințe
NU SUNT	

Anexa Nr. 1 La Partea I

Teren

Nr cadastral	Suprafața (mp)*	Observații / Referințe
	1.600	

* Suprafața este determinată în planul de proiecție Stereo 70.



Date referitoare la teren

Crt	Categorie folosință	Intra vilan	Suprafața (mp)	Tarla	Parcelă	Nr. topo	Observații / Referințe
1	arabil	NU	1.600	71	3901/11	-	

Lungime Segmente

1) Valorile lungimilor segmentelor sunt obținute din proiecție în plan.

Punct început	X / Y	Punct sfârșit	X / Y	Lungime segment (** (m)
1	450.366,274 512.553,124	2	450.389,403 512.608,387	59.907
2	450.389,403 512.608,387	3	450.379,17 512.612,928	11.196
3	450.379,17 512.612,928	4	450.376,728 512.608,764	4.828
4	450.376,728 512.608,764	5	450.361,516 512.613,938	16.068
5	450.361,516 512.613,938	6	450.340,273 512.563,184	55.021

Punct început	X / Y	Punct sfârșit	X / Y	Lungime segment (** (m)
6	450.340,273 512.563,184	7	450.356,976 512.556,597	17.954
7	450.356,976 512.556,597	1	450.366,274 512.553,124	9.926

** Lungimile segmentelor sunt determinate în planul de proiecție Stereo 70 și sunt rotunjite la 1 milimetru.

*** Distanța dintre puncte este formată din segmente cumulate ce sunt mai mici decât valoarea 1 milimetru.

**DATE DESPRE IMOBILUL NR. 1995**

Oficiul de Cadastru și Publicitate Imobiliară SIBIU
Biroul de Cadastru și Publicitate Imobiliară Medias

A. Partea I. Descrierea imobilului

TEREN Extravilan

Adresa: Jud. Sibiu

Nr. Crt	Nr cadastral Nr. topografic	Suprafața* (mp)	Observații / Referințe
A1		500	Sector cadastral:59 Teren neimprejmuit;

B. Partea II. Proprietari și acte

Inscrieri privitoare la dreptul de proprietate și alte drepturi reale	Referințe
/	
Act Administrativ nr. 962/6, din 12/06/1995 emis de CJSIPT SIBIU (titlu de proprietate);	
B1	A1
Intabulare, drept de PROPRIETATE, dobândit prin Reconstituire, cota actuala 1/1 1) BOARU NICOLAE	

C. Partea III. SARCINI .

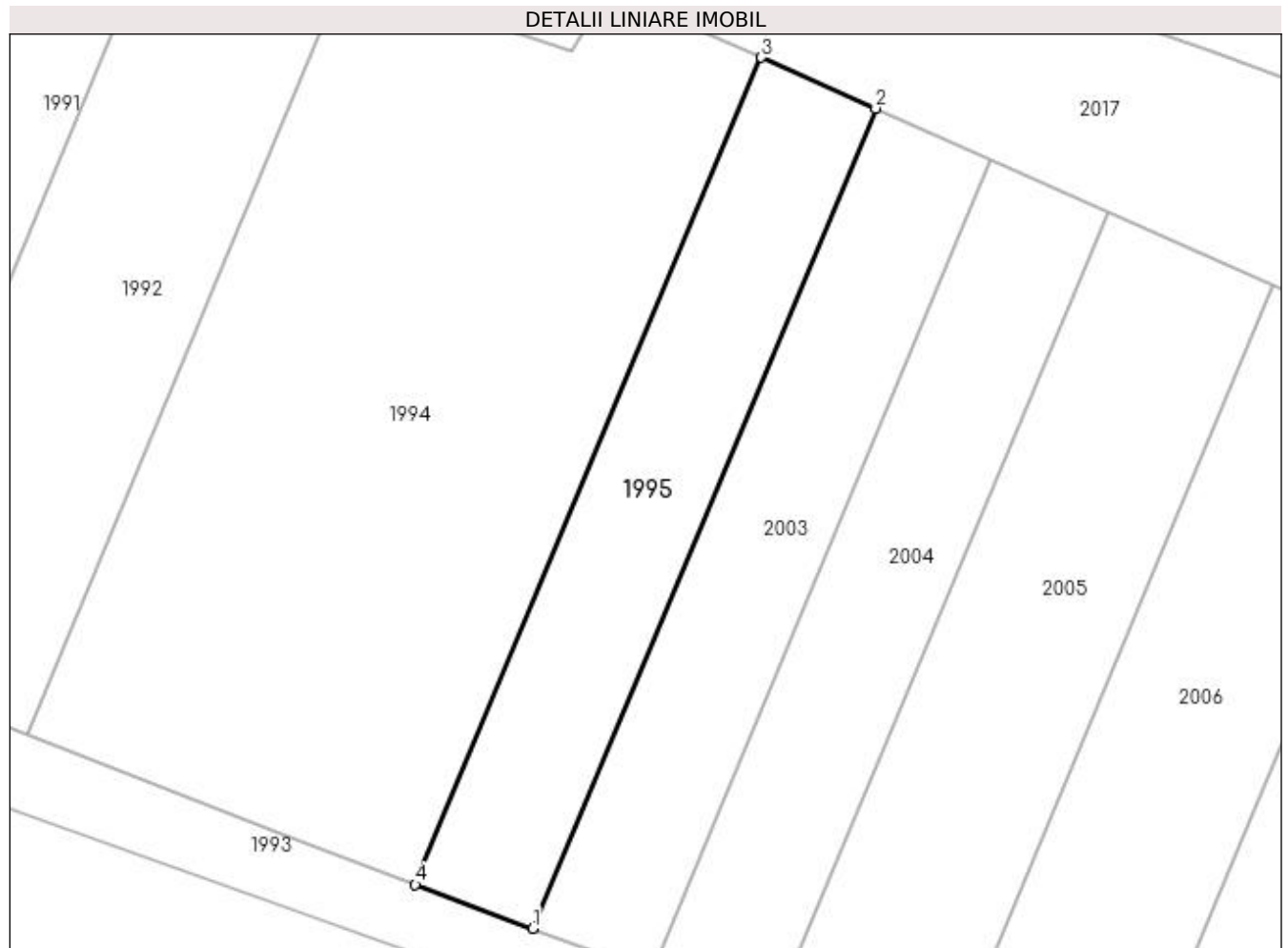
Inscrieri privind dezmembramintele dreptului de proprietate, drepturi reale de garanție și sarcini	Referințe
NU SUNT	

Anexa Nr. 1 La Partea I

Teren

Nr cadastral	Suprafaţa (mp)*	Observaţii / Referinţe
	500	

* Suprafaţa este determinată în planul de proiecţie Stereo 70.



Date referitoare la teren

Crt	Categorie folosinţă	Intra vilan	Suprafaţa (mp)	Tarla	Parcelă	Nr. topo	Observaţii / Referinţe
1	arabil	NU	500	71	3901/12	-	

Lungime Segmente

1) Valorile lungimilor segmentelor sunt obţinute din proiecţie în plan.

Punct început	X / Y	Punct sfârşit	X / Y	Lungime segment (** (m)
1	450.374,132 512.550,19	2	450.397,066 512.604,986	59.402
2	450.397,066 512.604,986	3	450.389,403 512.608,387	8.384
3	450.389,403 512.608,387	4	450.366,274 512.553,124	59.907
4	450.366,274 512.553,124	1	450.374,132 512.550,19	8.388

**** Lungimile segmentelor sunt determinate în planul de proiecție Stereo 70 și sunt rotunjite la 1 milimetru.**

***** Distanța dintre puncte este formată din segmente cumulate ce sunt mai mici decât valoarea 1 milimetru.**

**DATE DESPRE IMOBILUL NR. 1996**

Oficiul de Cadastru și Publicitate Imobiliară SIBIU
Biroul de Cadastru și Publicitate Imobiliară Medias

A. Partea I. Descrierea imobilului

TEREN Extravilan

Adresa: Jud. Sibiu

Nr. Crt	Nr cadastral Nr. topografic	Suprafața* (mp)	Observații / Referințe
A1		400	Sector cadastral:59 Teren neimprejmuit;

B. Partea II. Proprietari și acte

Inscrieri privitoare la dreptul de proprietate și alte drepturi reale	Referințe
/	
Act Administrativ nr. 758/6, din 30/05/1995 emis de CJSDPAT SIBIU (TITLU DE PROPRIETATE);	
B1	A1
Intabulare, drept de PROPRIETATE, dobândit prin Reconstituire, cota actuala 1/1 1) OLTEAN IOAN	

C. Partea III. SARCINI .

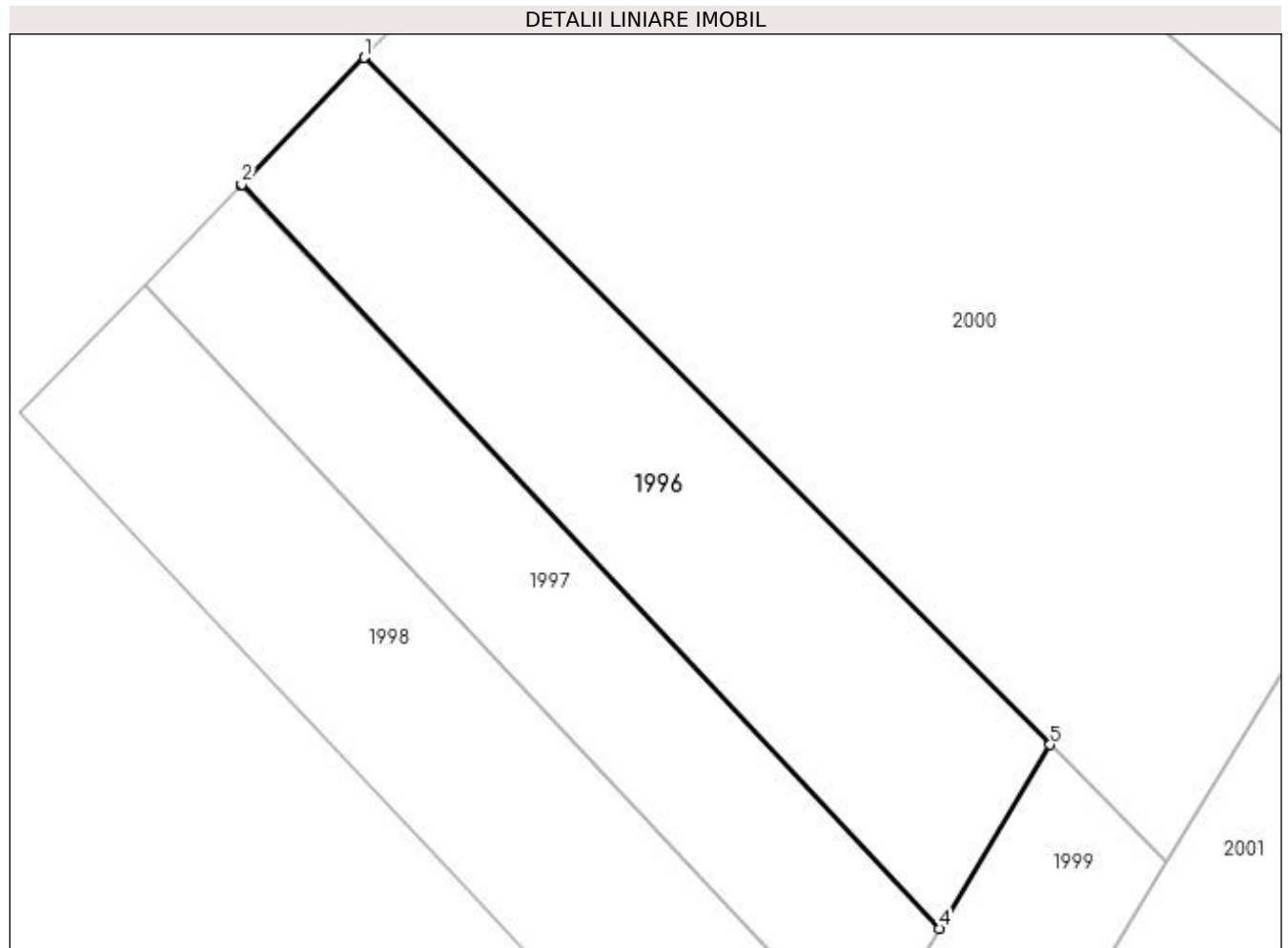
Inscrieri privind dezmembramintele dreptului de proprietate, drepturi reale de garanție și sarcini	Referințe
NU SUNT	

Anexa Nr. 1 La Partea I

Teren

Nr cadastral	Suprafața (mp)*	Observații / Referințe
	400	

* Suprafața este determinată în planul de proiecție Stereo 70.



Date referitoare la teren

Crt	Categorie folosință	Intravilan	Suprafața (mp)	Tarla	Parcelă	Nr. topo	Observații / Referințe
1	arabil	NU	400	71	3901/2	-	

Lungime Segmente

1) Valorile lungimilor segmentelor sunt obținute din proiecție în plan.

Punct început	X / Y	Punct sfârșit	X / Y	Lungime segment (** (m)
1	450.168,686 512.643,841	2	450.163,075 512.638,051	8.062
2	450.163,075 512.638,051	3	450.163,042 512.638,017	0.047
3	450.163,042 512.638,017	4	450.194,98 512.604,053	46.622
4	450.194,98 512.604,053	5	450.200,047 512.612,446	9.804
5	450.200,047 512.612,446	1	450.168,686 512.643,841	44.376

**** Lungimile segmentelor sunt determinate în planul de proiecție Stereo 70 și sunt rotunjite la 1 milimetru.**

***** Distanța dintre puncte este formată din segmente cumulate ce sunt mai mici decât valoarea 1 milimetru.**

**DATE DESPRE IMOBILUL NR. 1997**

Oficiul de Cadastru și Publicitate Imobiliară SIBIU
Biroul de Cadastru și Publicitate Imobiliară Medias

A. Partea I. Descrierea imobilului

TEREN Extravilan

Adresa: Jud. Sibiu

Nr. Crt	Nr cadastral Nr. topografic	Suprafața* (mp)	Observații / Referințe
A1		300	Sector cadastral:59 Teren neimprejmuit;

B. Partea II. Proprietari și acte

Inscrieri privitoare la dreptul de proprietate și alte drepturi reale	Referințe
/	
Act Administrativ nr. 739/6, din 26/05/1995 emis de CJSDPAT SIBIU (TITLU DE PROPRIETATE);	
B1	A1
Intabulare, drept de PROPRIETATE, dobândit prin Reconstituire, cota actuala 1/1 1) STANCIU IOAN	

C. Partea III. SARCINI .

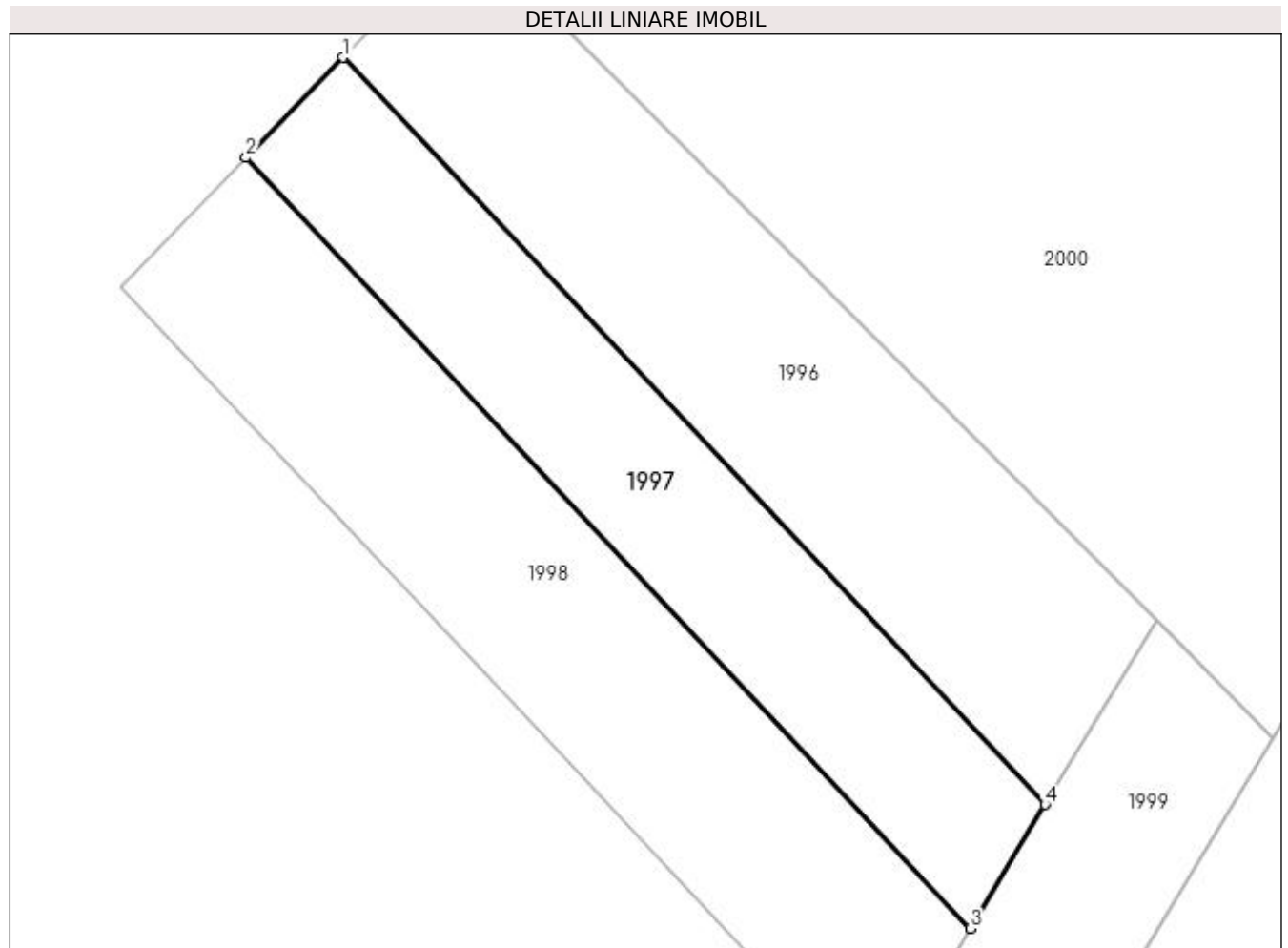
Inscrieri privind dezmembramintele dreptului de proprietate, drepturi reale de garanție și sarcini	Referințe
NU SUNT	

Anexa Nr. 1 La Partea I

Teren

Nr cadastral	Suprafața (mp)*	Observații / Referințe
	300	

* Suprafața este determinată în planul de proiecție Stereo 70.



Date referitoare la teren

Crt	Categorie folosință	Intra vilan	Suprafața (mp)	Tarla	Parcelă	Nr. topo	Observații / Referințe
1	arabil	NU	300	71	3901/3	-	

Lungime Segmente

1) Valorile lungimilor segmentelor sunt obținute din proiecție în plan.

Punct început	X / Y	Punct sfârșit	X / Y	Lungime segment (** (m)
1	450.163,042 512.638,017	2	450.158,629 512.633,463	6.341
2	450.158,629 512.633,463	3	450.191,58 512.598,422	48.101
3	450.191,58 512.598,422	4	450.194,98 512.604,053	6.578
4	450.194,98 512.604,053	1	450.163,042 512.638,017	46.622

**** Lungimile segmentelor sunt determinate în planul de proiecție Stereo 70 și sunt rotunjite la 1 milimetru.**

***** Distanța dintre puncte este formată din segmente cumulate ce sunt mai mici decât valoarea 1 milimetru.**

**DATE DESPRE IMOBILUL NR. 1998**

Oficiul de Cadastru și Publicitate Imobiliară SIBIU
Biroul de Cadastru și Publicitate Imobiliară Medias

A. Partea I. Descrierea imobilului

TEREN Extravilan

Adresa: Jud. Sibiu

Nr. Crt	Nr cadastral Nr. topografic	Suprafața* (mp)	Observații / Referințe
A1		400	Sector cadastral:59 Teren neimprejmuit;

B. Partea II. Proprietari și acte

Inscrieri privitoare la dreptul de proprietate și alte drepturi reale	Referințe
/	
Act Administrativ nr. 879/6, din 13/06/1995 emis de CJSDPAT SIBIU (TITLU DE PROPRIETATE);	
B1	A1
Intabulare, drept de PROPRIETATE, dobandit prin Constituire, cota actuala 1/1 1) POPA AMBROZIE	

C. Partea III. SARCINI .

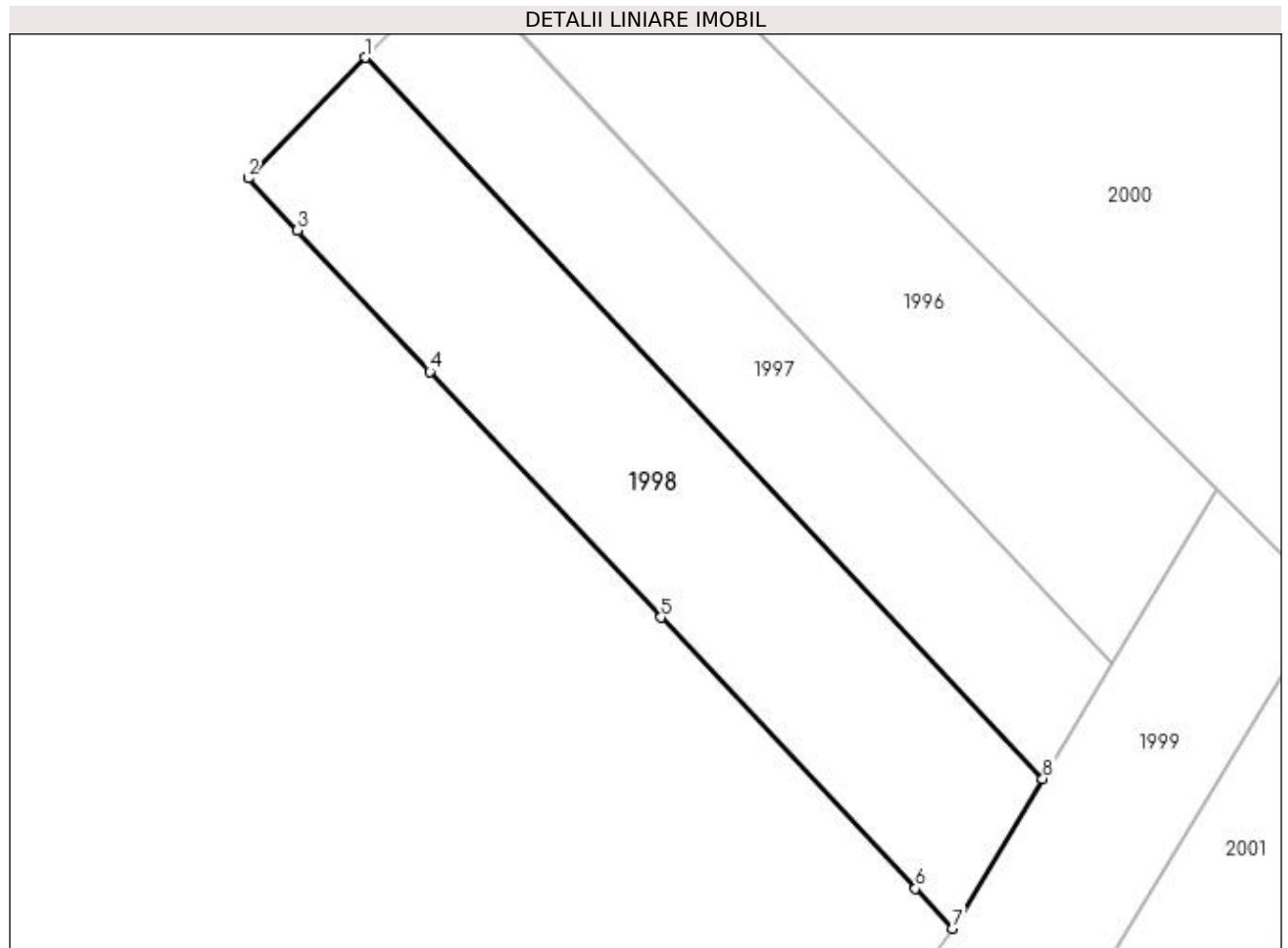
Inscrieri privind dezmembramintele dreptului de proprietate, drepturi reale de garanție și sarcini	Referințe
NU SUNT	

Anexa Nr. 1 La Partea I

Teren

Nr cadastral	Suprafața (mp)*	Observații / Referințe
	400	

* Suprafața este determinată în planul de proiecție Stereo 70.



Date referitoare la teren

Crt	Categorie folosință	Intravilan	Suprafața (mp)	Tarla	Parcelă	Nr. topo	Observații / Referințe
1	arabil	NU	400	71	3901/4	-	

Lungime Segmente

1) Valorile lungimilor segmentelor sunt obținute din proiecție în plan.

Punct început	X / Y	Punct sfârșit	X / Y	Lungime segment (** (m)
1	450.158,629 512.633,463	2	450.152,947 512.627,6	8.165
2	450.152,947 512.627,6	3	450.155,328 512.625,067	3.476
3	450.155,328 512.625,067	4	450.161,785 512.618,2	9.426
4	450.161,785 512.618,2	5	450.173,012 512.606,262	16.388
5	450.173,012 512.606,262	6	450.185,391 512.593,097	18.07

Punct început	X / Y	Punct sfârșit	X / Y	Lungime segment (** (m)
6	450.185,391 512.593,097	7	450.187,19 512.591,15	2.651
7	450.187,19 512.591,15	8	450.191,58 512.598,422	8.494
8	450.191,58 512.598,422	1	450.158,629 512.633,463	48.101

** Lungimile segmentelor sunt determinate în planul de proiecție Stereo 70 și sunt rotunjite la 1 milimetru.

*** Distanța dintre puncte este formată din segmente cumulate ce sunt mai mici decât valoarea 1 milimetru.

**DATE DESPRE IMOBILUL NR. 1999**

Oficiul de Cadastru și Publicitate Imobiliară SIBIU
Biroul de Cadastru și Publicitate Imobiliară Medias

A. Partea I. Descrierea imobilului

TEREN Extravilan

Adresa: Jud. Sibiu

Nr. Crt	Nr cadastral Nr. topografic	Suprafața* (mp)	Observații / Referințe
A1		200	Sector cadastral:59 Teren neimprejmuit;

B. Partea II. Proprietari și acte

Inscrieri privitoare la dreptul de proprietate și alte drepturi reale	Referințe
/	
Act Administrativ nr. 703/6, din 22/05/1995 emis de CJSDPAT SIBIU (TITLU DE PROPRIETATE);	
B1	A1
Intabulare, drept de PROPRIETATE, dobândit prin Reconstituire, cota actuala 1/1 1) LOMOTĂ MARIANA	

C. Partea III. SARCINI .

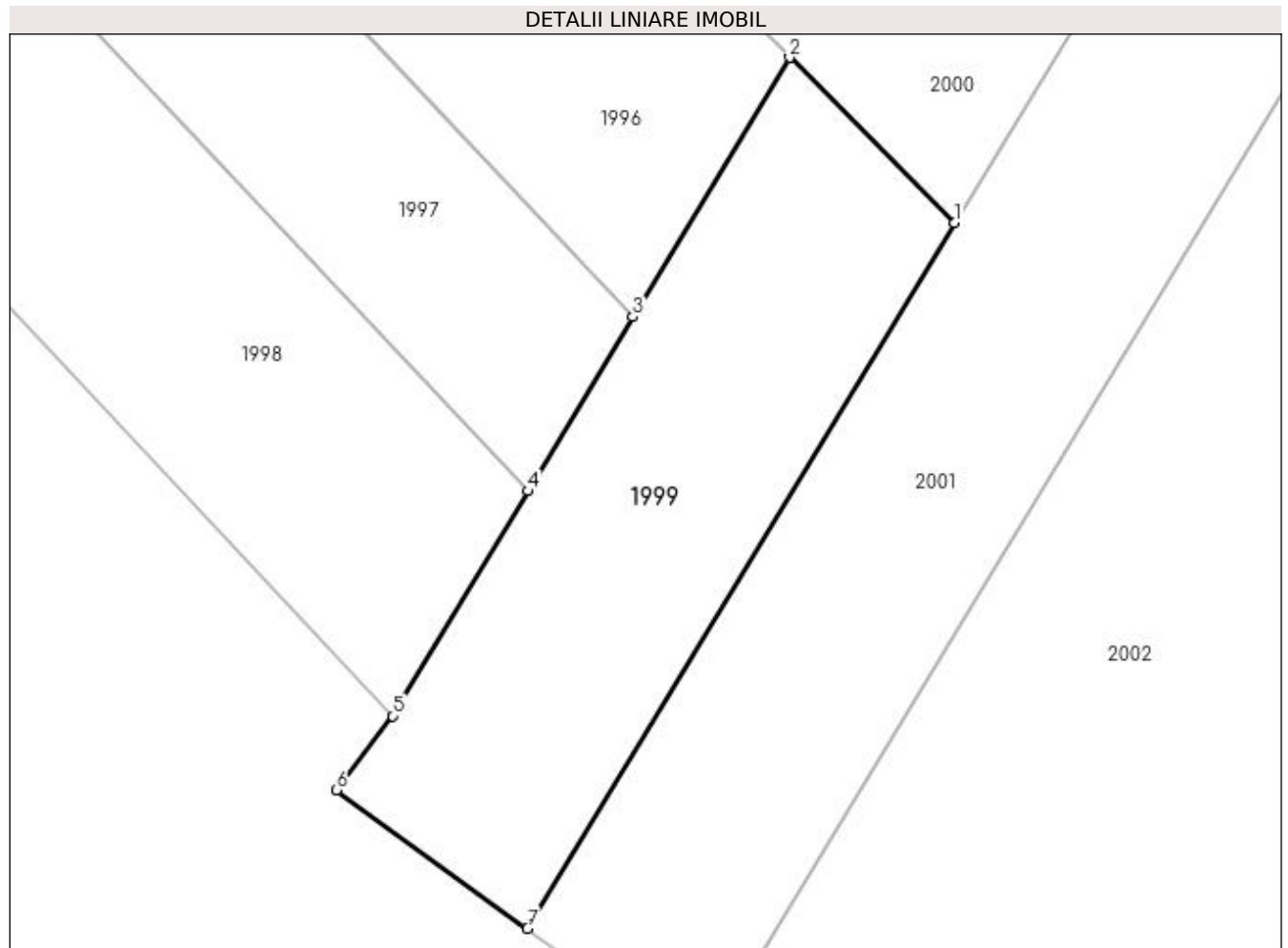
Inscrieri privind dezmembramintele dreptului de proprietate, drepturi reale de garanție și sarcini	Referințe
NU SUNT	

Anexa Nr. 1 La Partea I

Teren

Nr cadastral	Suprafața (mp)*	Observații / Referințe
	200	

* Suprafața este determinată în planul de proiecție Stereo 70.



Date referitoare la teren

Crt	Categorie folosință	Intra vilan	Suprafața (mp)	Tarla	Parcelă	Nr. topo	Observații / Referințe
1	arabil	NU	200	71	3901/5	-	

Lungime Segmente

1) Valorile lungimilor segmentelor sunt obținute din proiecție în plan.

Punct început	X / Y	Punct sfârșit	X / Y	Lungime segment (** (m)
1	450.205,388 512.607,099	2	450.200,047 512.612,446	7.557
2	450.200,047 512.612,446	3	450.194,98 512.604,053	9.804
3	450.194,98 512.604,053	4	450.191,58 512.598,422	6.578
4	450.191,58 512.598,422	5	450.187,19 512.591,15	8.494
5	450.187,19 512.591,15	6	450.185,379 512.588,747	3.009

Punct început	X / Y	Punct sfârșit	X / Y	Lungime segment (** (m)
6	450.185,379 512.588,747	7	450.191,557 512.584,27	7.63
7	450.191,557 512.584,27	1	450.205,388 512.607,099	26.692

** Lungimile segmentelor sunt determinate în planul de proiecție Stereo 70 și sunt rotunjite la 1 milimetru.

*** Distanța dintre puncte este formată din segmente cumulate ce sunt mai mici decât valoarea 1 milimetru.

**DATE DESPRE IMOBILUL NR. 2000**

Oficiul de Cadastru și Publicitate Imobiliară SIBIU
Biroul de Cadastru și Publicitate Imobiliară Medias

A. Partea I. Descrierea imobilului

TEREN Extravilan

Adresa: Jud. Sibiu

Nr. Crt	Nr cadastral Nr. topografic	Suprafața* (mp)	Observații / Referințe
A1		1.300	Sector cadastral:59 Teren neimprejmuit;

B. Partea II. Proprietari și acte

Inscrieri privitoare la dreptul de proprietate și alte drepturi reale	Referințe
/	
Act Administrativ nr. 722/6, din 24/05/1995 emis de CJSDPAT SIBIU (TITLU DE PROPRIETATE);	
B1	A1
Intabulare, drept de PROPRIETATE, dobândit prin Reconstituire, cota actuala 1/1 1) LUCA IOAN, jumior	

C. Partea III. SARCINI .

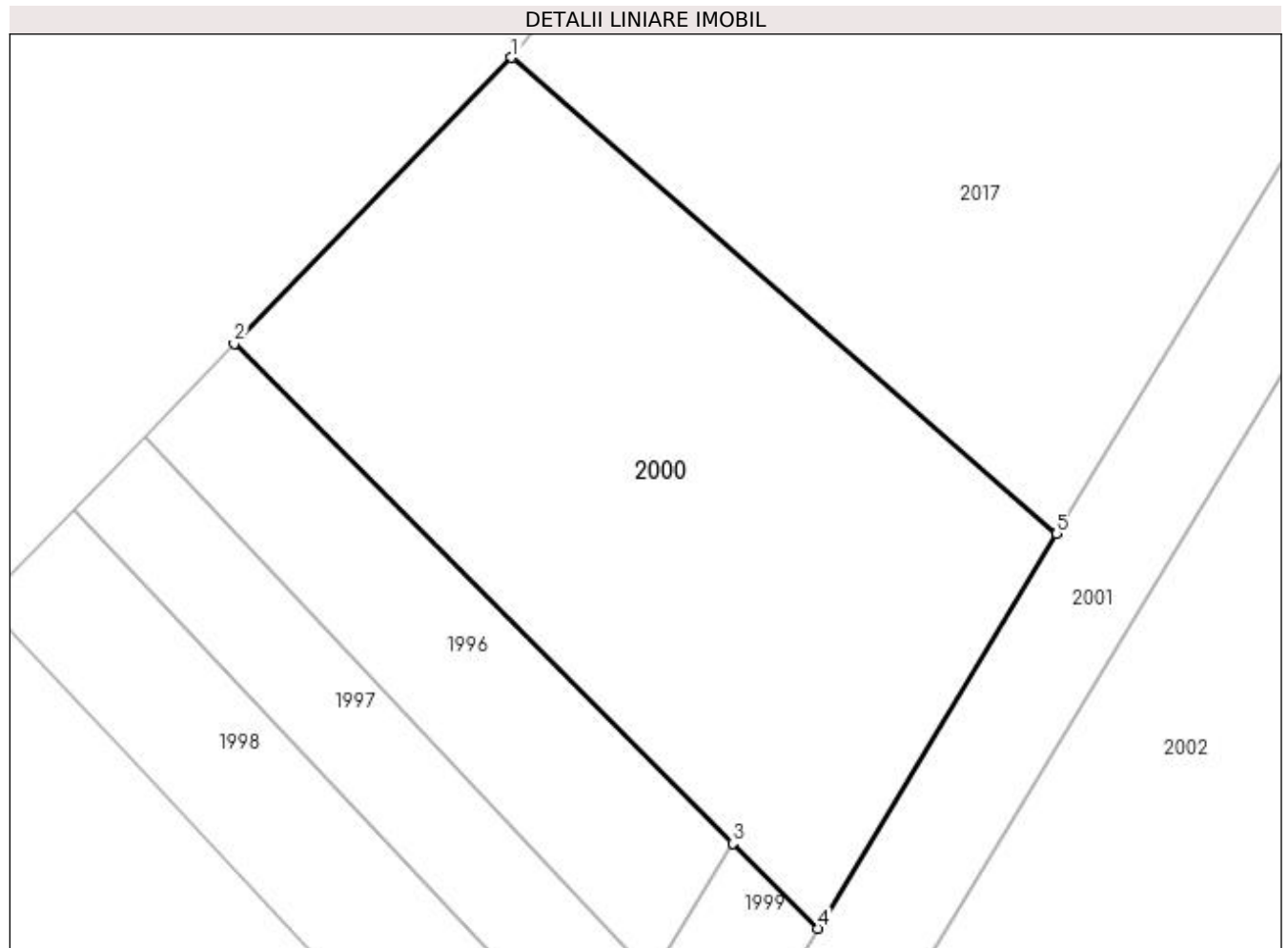
Inscrieri privind dezmembramintele dreptului de proprietate, drepturi reale de garanție și sarcini	Referințe
NU SUNT	

Anexa Nr. 1 La Partea I

Teren

Nr cadastral	Suprafața (mp)*	Observații / Referințe
	1.300	

* Suprafața este determinată în planul de proiecție Stereo 70.



Date referitoare la teren

Crt	Categorie folosință	Intra vilan	Suprafața (mp)	Tarla	Parcelă	Nr. topo	Observații / Referințe
1	arabil	NU	1.300	71	3901/1	-	NR PARCELA 3401/1 GRESIT IN TP

Lungime Segmente

1) Valorile lungimilor segmentelor sunt obținute din proiecție în plan.

Punct început	X / Y	Punct sfârșit	X / Y	Lungime segment (** (m)
1	450.186,118 512.661,83	2	450.168,686 512.643,841	25.05
2	450.168,686 512.643,841	3	450.200,047 512.612,446	44.376
3	450.200,047 512.612,446	4	450.205,388 512.607,099	7.557
4	450.205,388 512.607,099	5	450.220,412 512.631,896	28.992
5	450.220,412 512.631,896	1	450.186,118 512.661,83	45.52

**** Lungimile segmentelor sunt determinate în planul de proiecție Stereo 70 și sunt rotunjite la 1 milimetru.**

***** Distanța dintre puncte este formată din segmente cumulate ce sunt mai mici decât valoarea 1 milimetru.**

**DATE DESPRE IMOBILUL NR. 2001**

Oficiul de Cadastru și Publicitate Imobiliară SIBIU
Biroul de Cadastru și Publicitate Imobiliară Medias

A. Partea I. Descrierea imobilului

TEREN Extravilan

Adresa: Jud. Sibiu

Nr. Crt	Nr cadastral Nr. topografic	Suprafața* (mp)	Observații / Referințe
A1		600	Sector cadastral:59 Teren neimprejmuit;

B. Partea II. Proprietari și acte

Inscrieri privitoare la dreptul de proprietate și alte drepturi reale	Referințe
/	
Act Administrativ nr. 655/6, din 25/05/1995 emis de CJSDPAT SIBIU (TITLU DE PROPRIETATE);	
B1	A1
Intabulare, drept de PROPRIETATE, dobândit prin Reconstituire, cota actuala 1/1 1) CHISELIȚĂ VICTORIA	

C. Partea III. SARCINI .

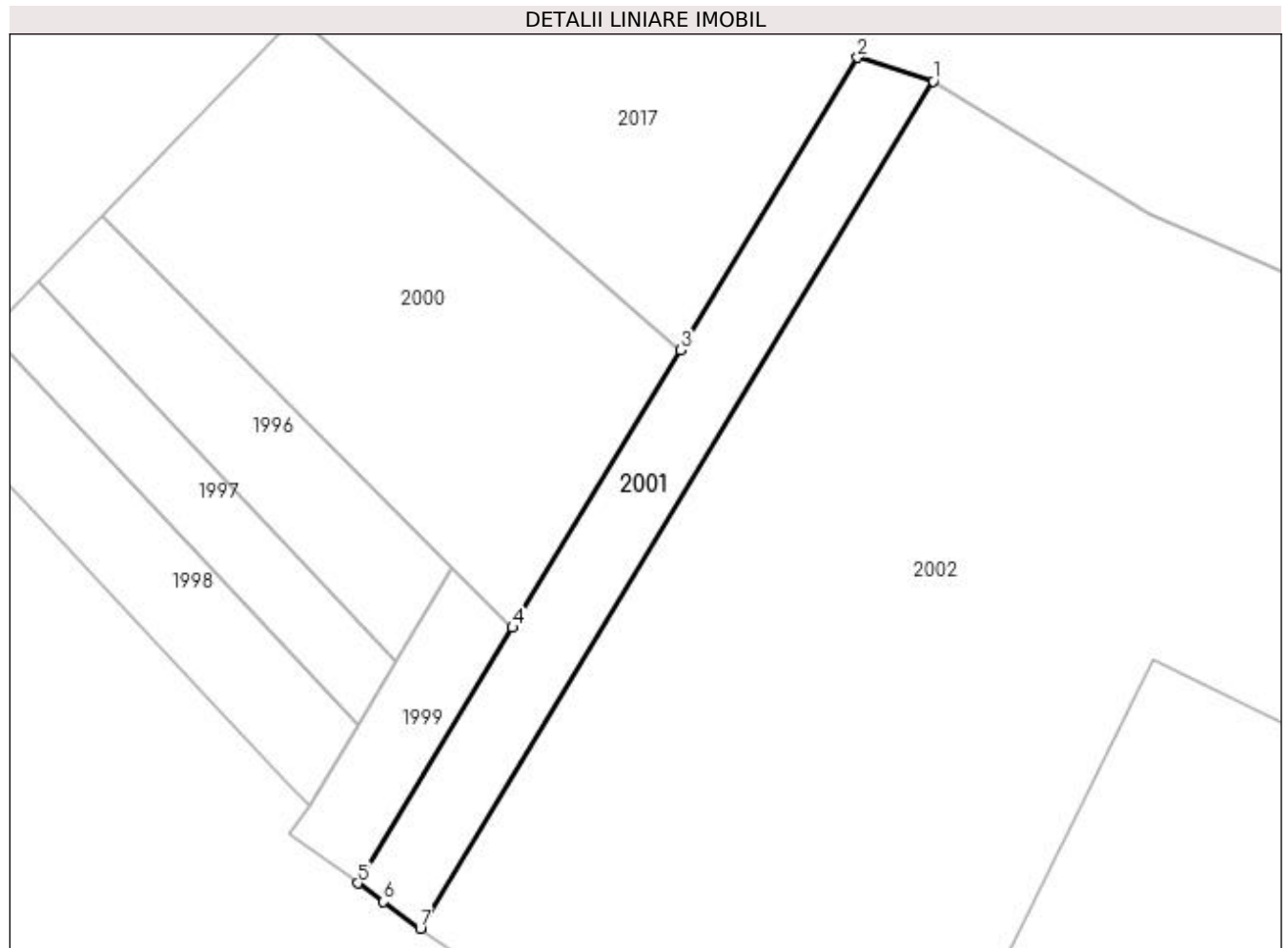
Inscrieri privind dezmembramintele dreptului de proprietate, drepturi reale de garanție și sarcini	Referințe
NU SUNT	

Anexa Nr. 1 La Partea I

Teren

Nr cadastral	Suprafața (mp)*	Observații / Referințe
	600	

* Suprafața este determinată în planul de proiecție Stereo 70.



Date referitoare la teren

Crt	Categorie folosință	Intravilan	Suprafața (mp)	Tarla	Parcelă	Nr. topo	Observații / Referințe
1	arabil	NU	600	71	3901/6	-	

Lungime Segmente

1) Valorile lungimilor segmentelor sunt obținute din proiecție în plan.

Punct început	X / Y	Punct sfârșit	X / Y	Lungime segment (** (m)
1	450.242,984 512.655,894	2	450.236,23 512.658,004	7.076
2	450.236,23 512.658,004	3	450.220,412 512.631,896	30.527
3	450.220,412 512.631,896	4	450.205,388 512.607,099	28.992
4	450.205,388 512.607,099	5	450.191,557 512.584,27	26.692
5	450.191,557 512.584,27	6	450.193,847 512.582,61	2.828

Punct început	X / Y	Punct sfârșit	X / Y	Lungime segment (** (m)
6	450.193,847 512.582,61	7	450.197,138 512.580,226	4.065
7	450.197,138 512.580,226	1	450.242,984 512.655,894	88.473

** Lungimile segmentelor sunt determinate în planul de proiecție Stereo 70 și sunt rotunjite la 1 milimetru.

*** Distanța dintre puncte este formată din segmente cumulate ce sunt mai mici decât valoarea 1 milimetru.

**DATE DESPRE IMOBILUL NR. 2002**

Oficiul de Cadastru și Publicitate Imobiliară SIBIU
Biroul de Cadastru și Publicitate Imobiliară Medias

A. Partea I. Descrierea imobilului

TEREN Necunoscut

Adresa: Loc. Ighisu Nou, Jud. Sibiu

Nr. Crt	Nr cadastral Nr. topografic	Suprafața* (mp)	Observații / Referințe
A1		5.100	Sector cadastral:59 Teren neimprejmuit;

B. Partea II. Proprietari și acte

Inscrieri privitoare la dreptul de proprietate și alte drepturi reale	Referințe
/	
Act Administrativ nr. 965/6, din 14/06/1995 emis de CJSDPAT SIBIU (TITLU DE PROPRIETATE);	
B1	A1
Intabulare, drept de PROPRIETATE, dobândit prin Reconstituire, cota actuala 1/1 1) PĂREAN GHEORGHE	

C. Partea III. SARCINI .

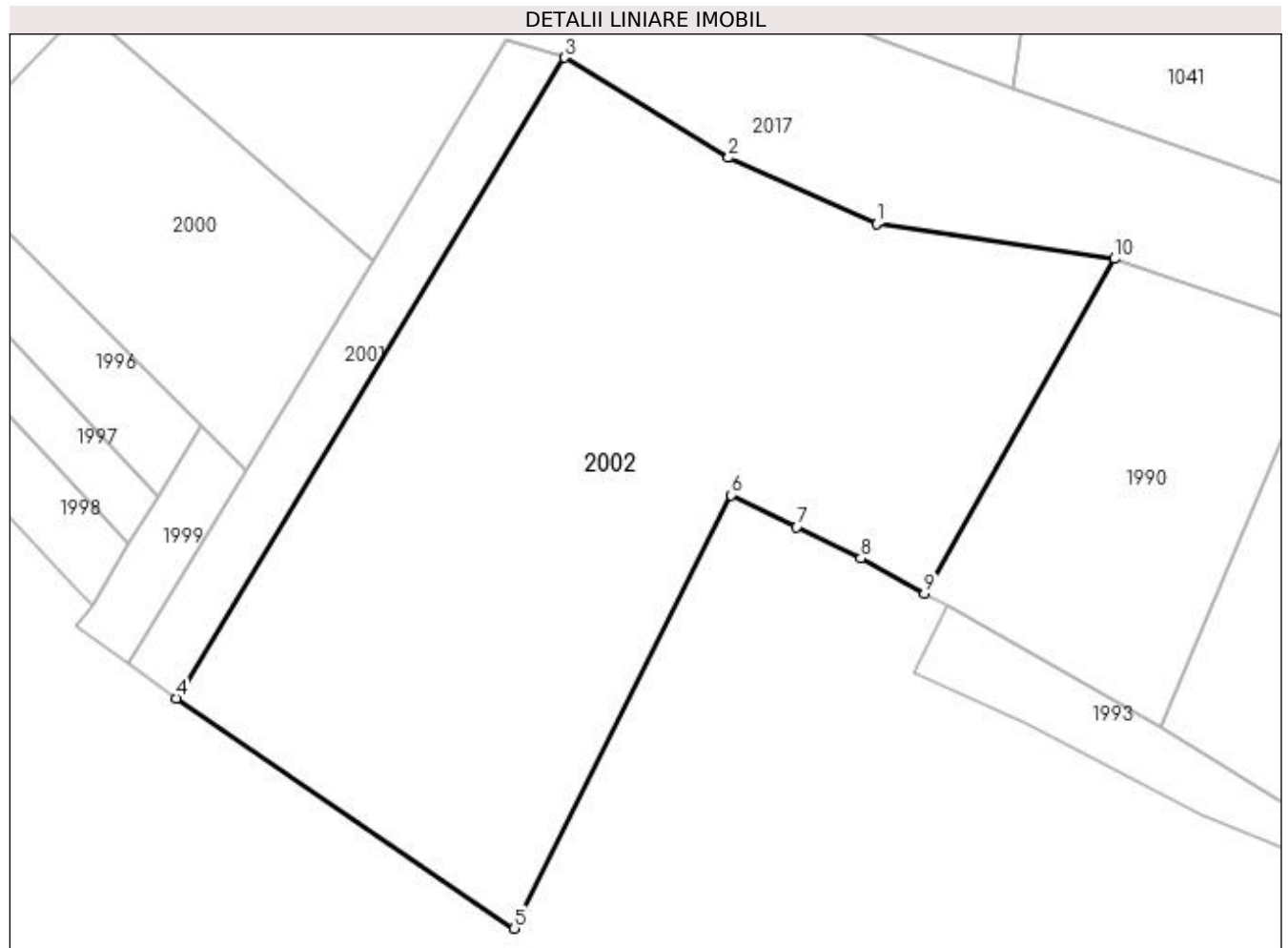
Inscrieri privind dezmembramintele dreptului de proprietate, drepturi reale de garanție și sarcini	Referințe
NU SUNT	

Anexa Nr. 1 La Partea I

Teren

Nr cadastral	Suprafața (mp)*	Observații / Referințe
	5.100	

* Suprafața este determinată în planul de proiecție Stereo 70.



Date referitoare la teren

Crt	Categorie folosință	Intravilan	Suprafața (mp)	Tarla	Parcelă	Nr. topo	Observații / Referințe
1	arabil	DA	308	71	3901/7	-	
2	arabil	NU	4.792	71	3901/7	-	

Lungime Segmente

1) Valorile lungimilor segmentelor sunt obținute din proiecție în plan.

Punct început	X / Y	Punct sfârșit	X / Y	Lungime segment (** (m)
1	450.279,905 512.636,289	2	450.262,398 512.644,077	19.161
2	450.262,398 512.644,077	3	450.242,984 512.655,894	22.728
3	450.242,984 512.655,894	4	450.197,138 512.580,226	88.473
4	450.197,138 512.580,226	5	450.237,109 512.553,045	48.337

Punct început	X / Y	Punct sfârșit	X / Y	Lungime segment (** (m)
5	450.237,109 512.553,045	6	450.262,703 512.604,232	57.229
6	450.262,703 512.604,232	7	450.270,46 512.600,444	8.633
7	450.270,46 512.600,444	8	450.278,038 512.596,743	8.434
8	450.278,038 512.596,743	9	450.285,584 512.592,606	8.605
9	450.285,584 512.592,606	10	450.308,057 512.632,125	45.463
10	450.308,057 512.632,125	1	450.279,905 512.636,289	28.458

** Lungimile segmentelor sunt determinate în planul de proiecție Stereo 70 și sunt rotunjite la 1 milimetru.

*** Distanța dintre puncte este formată din segmente cumulate ce sunt mai mici decât valoarea 1 milimetru.

**DATE DESPRE IMOBILUL NR. 2003**

Oficiul de Cadastru și Publicitate Imobiliară SIBIU
Biroul de Cadastru și Publicitate Imobiliară Medias

A. Partea I. Descrierea imobilului

TEREN Extravilan

Adresa: Jud. Sibiu

Nr. Crt	Nr cadastral Nr. topografic	Suprafața* (mp)	Observații / Referințe
A1		500	Sector cadastral:59 Teren neimprejmuit;

B. Partea II. Proprietari și acte

Inscrieri privitoare la dreptul de proprietate și alte drepturi reale	Referințe
/	
Act Administrativ nr. 731/6, din 25/05/1995 emis de CJSDPAT SIBIU (TITLU DE PROPRIETATE);	
B1	A1
Intabulare, drept de PROPRIETATE, dobândit prin Reconstituire, cota actuala 1/1 1) POPA ACHIM	

C. Partea III. SARCINI .

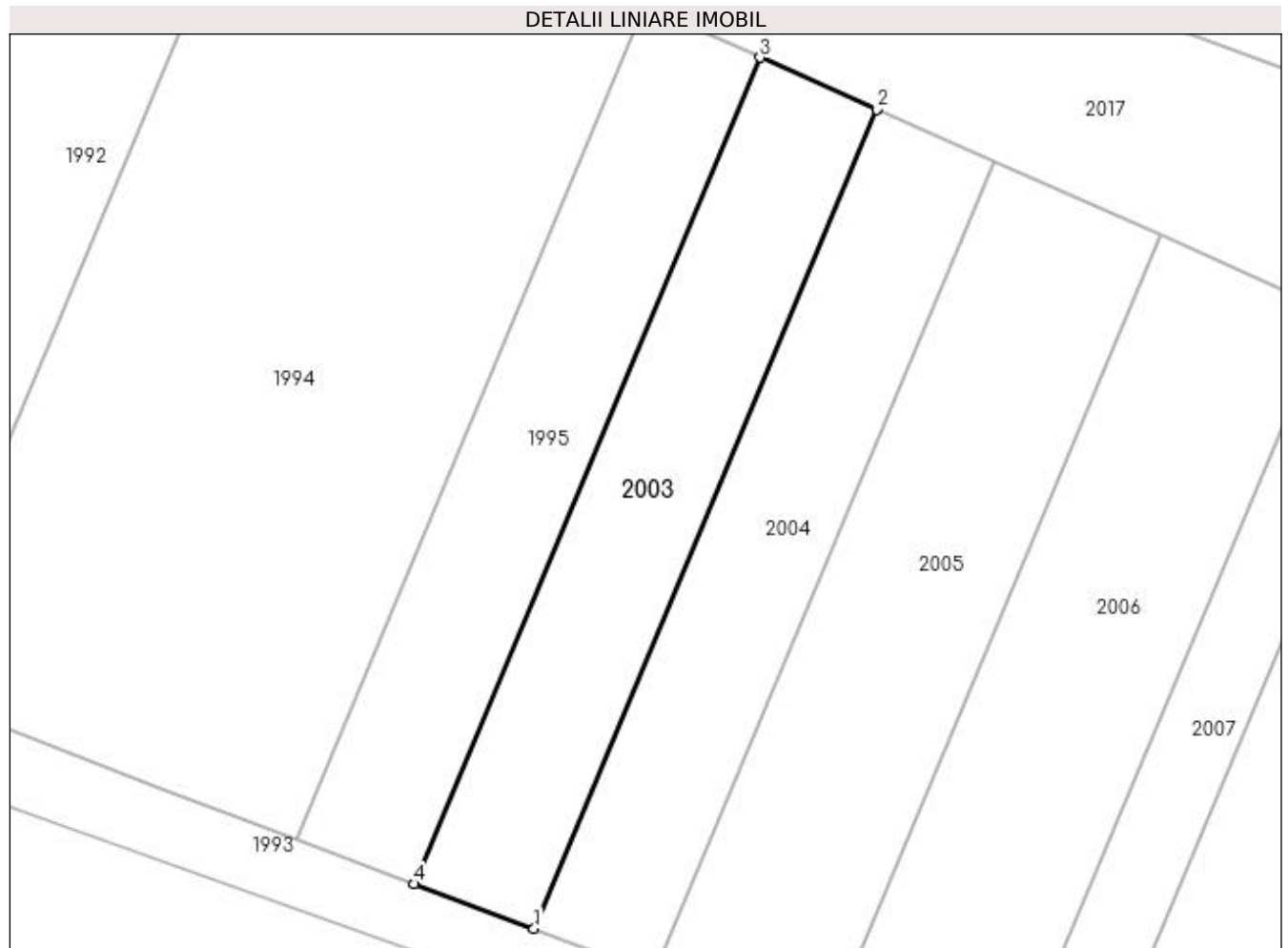
Inscrieri privind dezmembramintele dreptului de proprietate, drepturi reale de garanție și sarcini	Referințe
NU SUNT	

Anexa Nr. 1 La Partea I

Teren

Nr cadastral	Suprafața (mp)*	Observații / Referințe
	500	

* Suprafața este determinată în planul de proiecție Stereo 70.



Date referitoare la teren

Crt	Categorie folosință	Intravilan	Suprafața (mp)	Tarla	Parcelă	Nr. topo	Observații / Referințe
1	arabil	NU	500	71	3901/13	-	

Lungime Segmente

1) Valorile lungimilor segmentelor sunt obținute din proiecție în plan.

Punct început	X / Y	Punct sfârșit	X / Y	Lungime segment (** (m)
1	450.382,058 512.547,23	2	450.404,795 512.601,556	58.892
2	450.404,795 512.601,556	3	450.397,066 512.604,986	8.455
3	450.397,066 512.604,986	4	450.374,132 512.550,19	59.402
4	450.374,132 512.550,19	1	450.382,058 512.547,23	8.46

**** Lungimile segmentelor sunt determinate în planul de proiecție Stereo 70 și sunt rotunjite la 1 milimetru.**

***** Distanța dintre puncte este formată din segmente cumulate ce sunt mai mici decât valoarea 1 milimetru.**

**DATE DESPRE IMOBILUL NR. 2004**

Oficiul de Cadastru și Publicitate Imobiliară SIBIU
Biroul de Cadastru și Publicitate Imobiliară Medias

A. Partea I. Descrierea imobilului

TEREN Extravilan

Adresa: Jud. Sibiu

Nr. Crt	Nr cadastral Nr. topografic	Suprafața* (mp)	Observații / Referințe
A1		500	Sector cadastral:59 Teren neimprejmuit;

B. Partea II. Proprietari și acte

Inscrieri privitoare la dreptul de proprietate și alte drepturi reale	Referințe
/	
Act Administrativ nr. 899/6, din 15/06/1995 emis de CJSDPAT SIBIU (TITLU DE PROPRIETATE);	
B1	A1
Intabulare, drept de PROPRIETATE, dobândit prin Reconstituire, cota actuala 1/1 1) BACIU IOAN-OVIDIU	

C. Partea III. SARCINI .

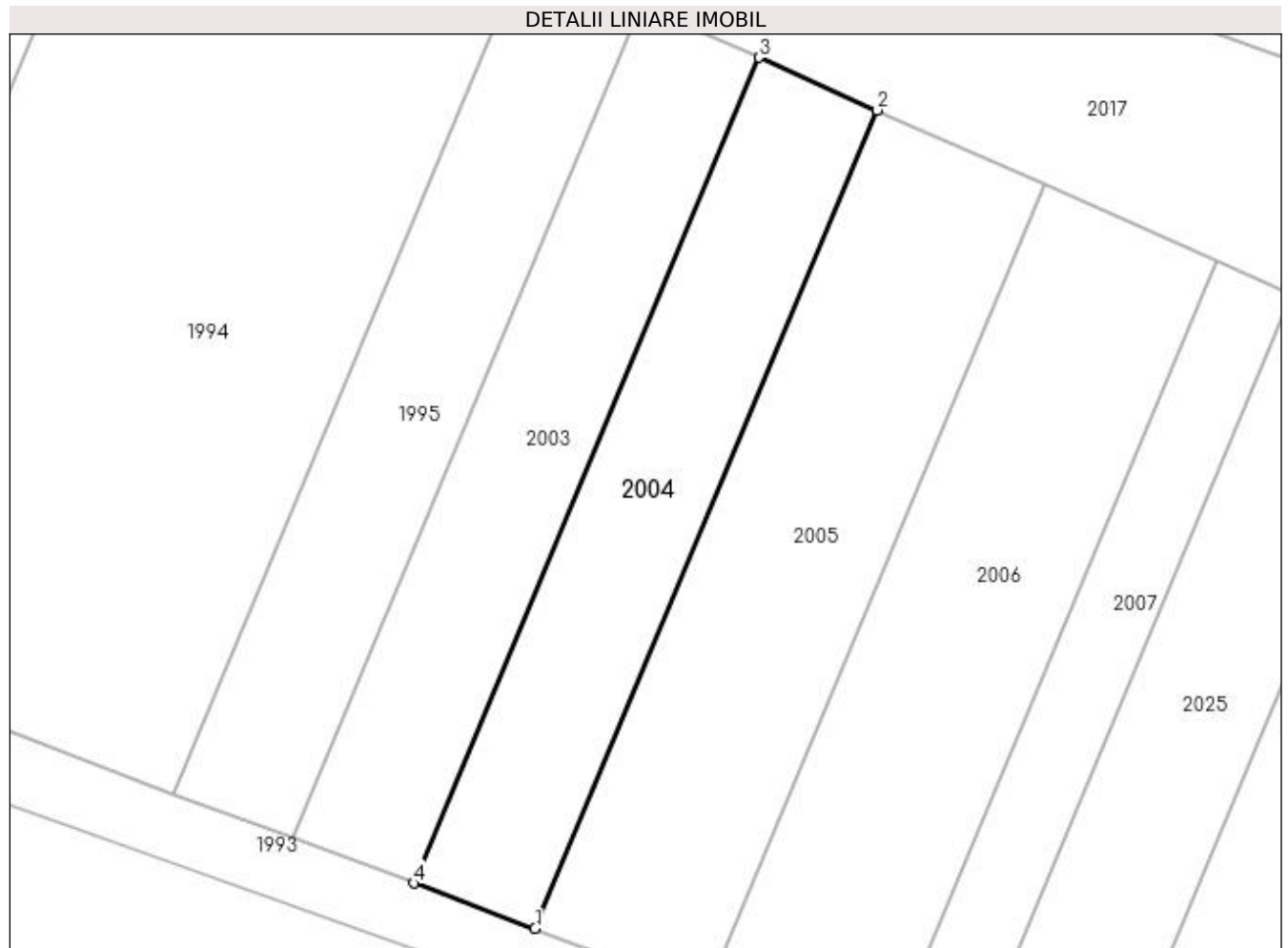
Inscrieri privind dezmembramintele dreptului de proprietate, drepturi reale de garanție și sarcini	Referințe
NU SUNT	

Anexa Nr. 1 La Partea I

Teren

Nr cadastral	Suprafața (mp)*	Observații / Referințe
	500	

* Suprafața este determinată în planul de proiecție Stereo 70.



Date referitoare la teren

Crt	Categorie folosință	Intravilan	Suprafața (mp)	Tarla	Parcelă	Nr. topo	Observații / Referințe
1	arabil	NU	500	71	3901/14	-	

Lungime Segmente

1) Valorile lungimilor segmentelor sunt obținute din proiecție în plan.

Punct început	X / Y	Punct sfârșit	X / Y	Lungime segment (** (m)
1	450.390,052 512.544,244	2	450.412,591 512.598,096	58.378
2	450.412,591 512.598,096	3	450.404,795 512.601,556	8.529
3	450.404,795 512.601,556	4	450.382,058 512.547,23	58.892
4	450.382,058 512.547,23	1	450.390,052 512.544,244	8.534

**** Lungimile segmentelor sunt determinate în planul de proiecție Stereo 70 și sunt rotunjite la 1 milimetru.**

***** Distanța dintre puncte este formată din segmente cumulate ce sunt mai mici decât valoarea 1 milimetru.**

**DATE DESPRE IMOBILUL NR. 2005**

Oficiul de Cadastru și Publicitate Imobiliară SIBIU
Biroul de Cadastru și Publicitate Imobiliară Medias

A. Partea I. Descrierea imobilului

TEREN Extravilan

Adresa: Jud. Sibiu

Nr. Crt	Nr cadastral Nr. topografic	Suprafața* (mp)	Observații / Referințe
A1		700	Sector cadastral:59 Teren neimprejmuit;

B. Partea II. Proprietari și acte

Inscrieri privitoare la dreptul de proprietate și alte drepturi reale	Referințe
/	
Act Administrativ nr. 930/6, din 24/05/1995 emis de CJSDPAT SIBIU (TITLU DE PROPRIETATE);	
B1	A1
Intabulare, drept de PROPRIETATE, dobandit prin Constituire, cota actuala 1/1 1) MOLDOVAN ANA	

C. Partea III. SARCINI .

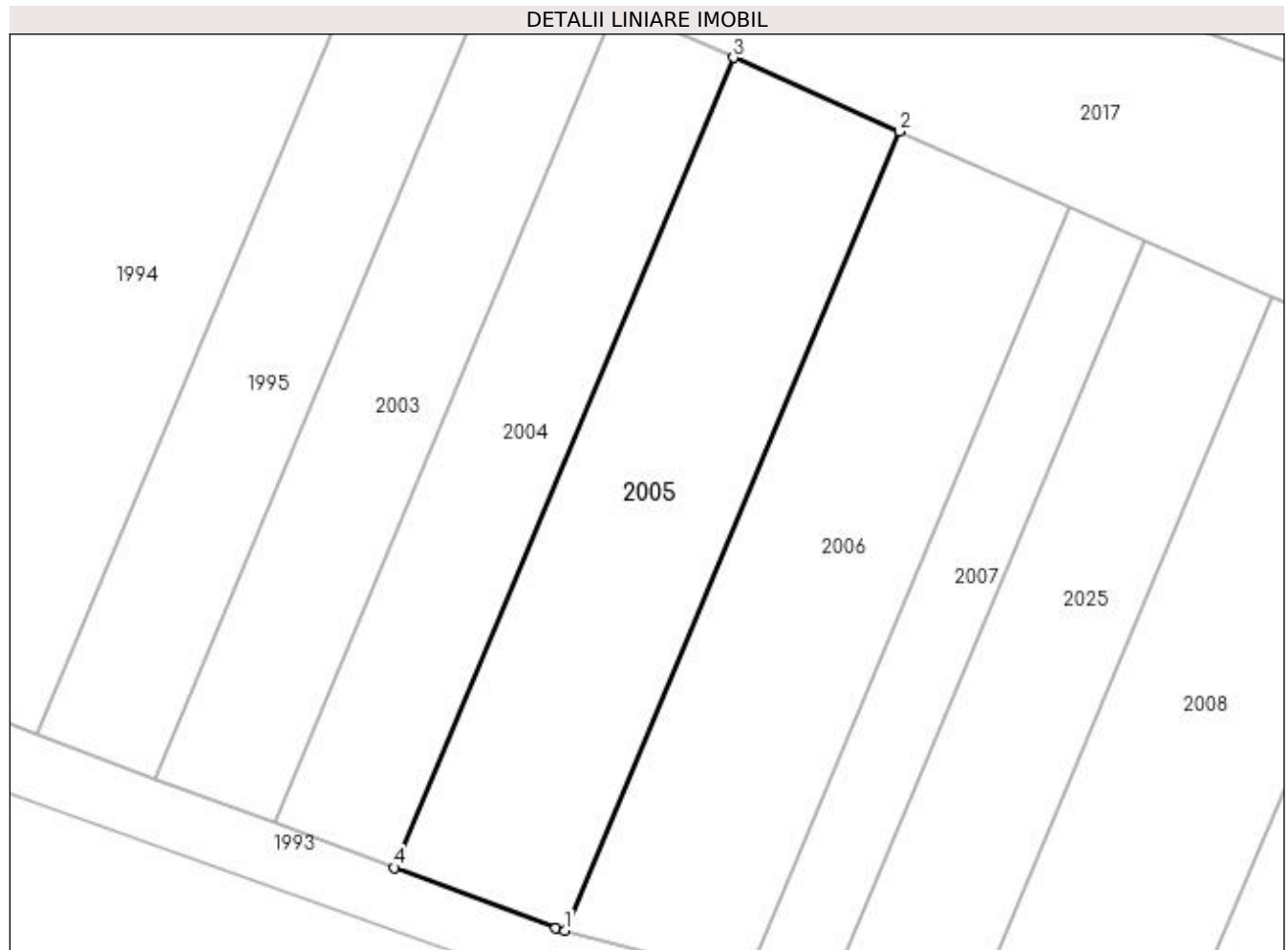
Inscrieri privind dezmembramintele dreptului de proprietate, drepturi reale de garanție și sarcini	Referințe
NU SUNT	

Anexa Nr. 1 La Partea I

Teren

Nr cadastral	Suprafața (mp)*	Observații / Referințe
	700	

* Suprafața este determinată în planul de proiecție Stereo 70.



Date referitoare la teren

Crt	Categorie folosință	Intra vilan	Suprafața (mp)	Tarla	Parcelă	Nr. topo	Observații / Referințe
1	arabil	NU	700	71	3901/15	-	

Lungime Segmente

1) Valorile lungimilor segmentelor sunt obținute din proiecție în plan.

Punct început	X / Y	Punct sfârșit	X / Y	Lungime segment (** (m)
1	450.401,389 512.540,077	2	450.423,622 512.593,2	57.588
2	450.423,622 512.593,2	3	450.412,591 512.598,096	12.069
3	450.412,591 512.598,096	4	450.390,052 512.544,244	58.378
4	450.390,052 512.544,244	5	450.400,783 512.540,237	11.455
5	450.400,783 512.540,237	1	450.401,389 512.540,077	0.626

**** Lungimile segmentelor sunt determinate în planul de proiecție Stereo 70 și sunt rotunjite la 1 milimetru.**

***** Distanța dintre puncte este formată din segmente cumulate ce sunt mai mici decât valoarea 1 milimetru.**

**DATE DESPRE IMOBILUL NR. 2006**

Oficiul de Cadastru și Publicitate Imobiliară SIBIU
Biroul de Cadastru și Publicitate Imobiliară Medias

A. Partea I. Descrierea imobilului

TEREN Extravilan

Adresa: Jud. Sibiu

Nr. Crt	Nr cadastral Nr. topografic	Suprafața* (mp)	Observații / Referințe
A1		700	Sector cadastral:59 Teren neimprejmuit;

B. Partea II. Proprietari și acte

Inscrieri privitoare la dreptul de proprietate și alte drepturi reale	Referințe
/	
Act Administrativ nr. 814/6, din 22/05/1995 emis de CJSDPAT SIBIU (TITLU DE PROPRIETATE);	
B1	A1
Intabulare, drept de PROPRIETATE, dobandit prin Constituire, cota actuala 1/1 1) STOICA SERVIAN	

C. Partea III. SARCINI .

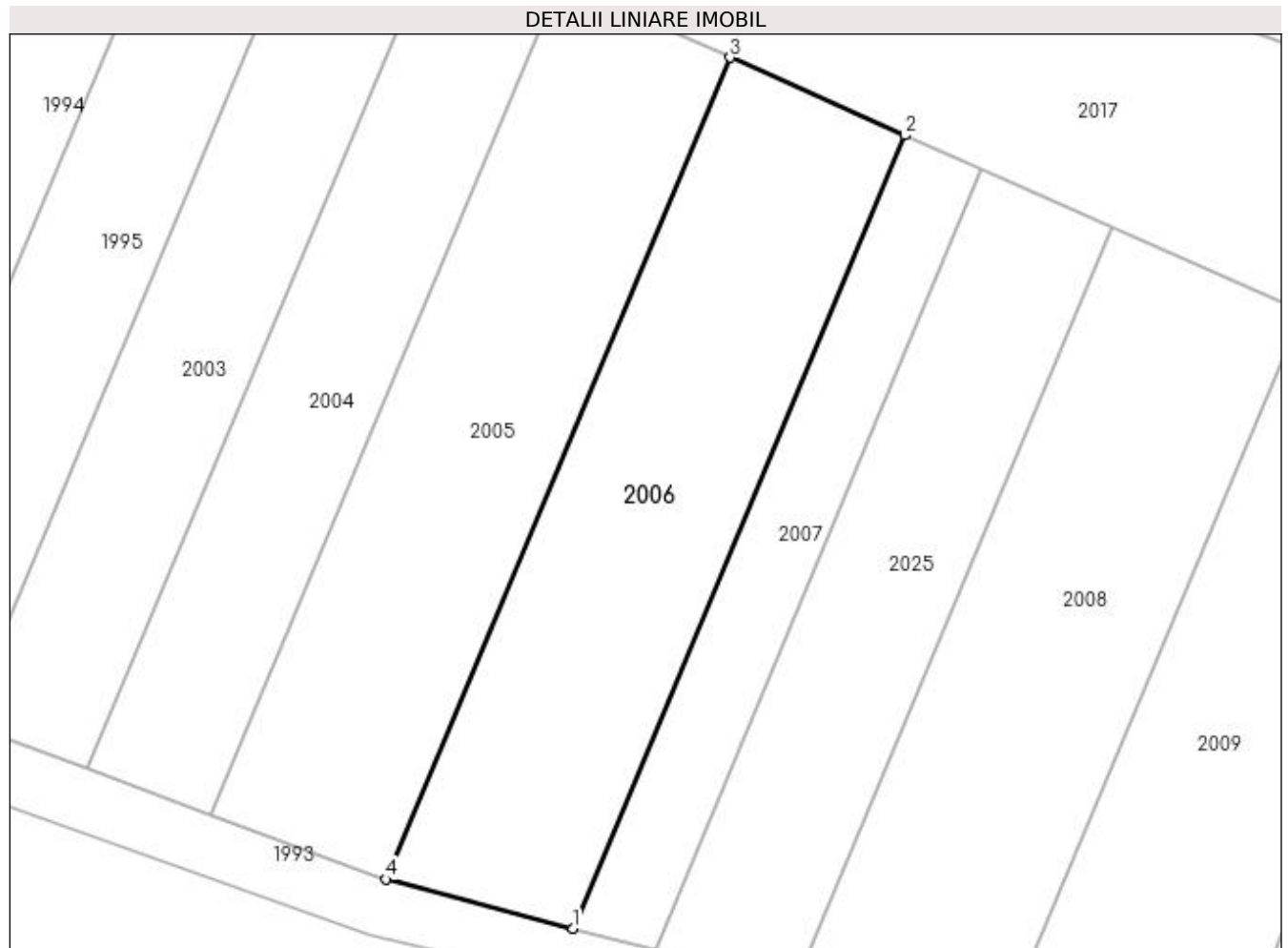
Inscrieri privind dezmembramintele dreptului de proprietate, drepturi reale de garanție și sarcini	Referințe
NU SUNT	

Anexa Nr. 1 La Partea I

Teren

Nr cadastral	Suprafața (mp)*	Observații / Referințe
	700	

* Suprafața este determinată în planul de proiecție Stereo 70.



Date referitoare la teren

Crt	Categorie folosință	Intra vilan	Suprafața (mp)	Tarla	Parcelă	Nr. topo	Observații / Referințe
1	arabil	NU	700	71	3901/16	-	

Lungime Segmente

1) Valorile lungimilor segmentelor sunt obținute din proiecție în plan.

Punct început	X / Y	Punct sfârșit	X / Y	Lungime segment (** (m)
1	450.413,466 512.536,896	2	450.434,931 512.588,182	55.596
2	450.434,931 512.588,182	3	450.423,622 512.593,2	12.372
3	450.423,622 512.593,2	4	450.401,389 512.540,077	57.588
4	450.401,389 512.540,077	1	450.413,466 512.536,896	12.49

**** Lungimile segmentelor sunt determinate în planul de proiecție Stereo 70 și sunt rotunjite la 1 milimetru.**

***** Distanța dintre puncte este formată din segmente cumulate ce sunt mai mici decât valoarea 1 milimetru.**

**DATE DESPRE IMOBILUL NR. 2007**

Oficiul de Cadastru și Publicitate Imobiliară SIBIU
Biroul de Cadastru și Publicitate Imobiliară Medias

A. Partea I. Descrierea imobilului

TEREN Extravilan

Adresa: Jud. Sibiu

Nr. Crt	Nr cadastral Nr. topografic	Suprafața* (mp)	Observații / Referințe
A1		300	Sector cadastral:59 Teren neimprejmuit;

B. Partea II. Proprietari și acte

Inscrieri privitoare la dreptul de proprietate și alte drepturi reale	Referințe
/	
Act Administrativ nr. 848/6, din 25/05/1995 emis de CJSDPAT SIBIU (TITLU DE PROPRIETATE);	
B1	A1
Intabulare, drept de PROPRIETATE, dobandit prin Constituire, cota actuala 1/1 1) SĂCĂREA PETRU	

C. Partea III. SARCINI .

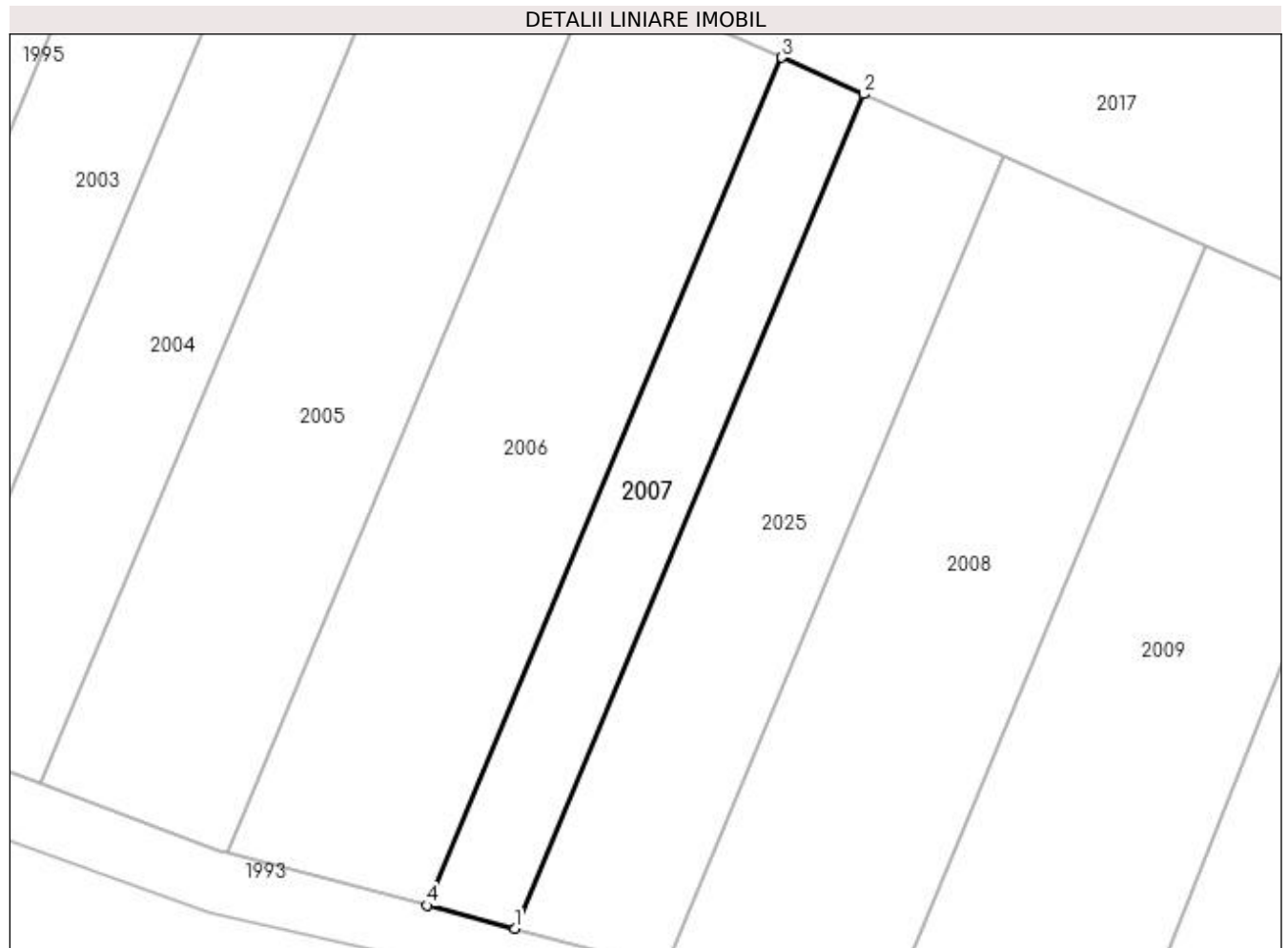
Inscrieri privind dezmembramintele dreptului de proprietate, drepturi reale de garanție și sarcini	Referințe
NU SUNT	

Anexa Nr. 1 La Partea I

Teren

Nr cadastral	Suprafața (mp)*	Observații / Referințe
	300	

* Suprafața este determinată în planul de proiecție Stereo 70.



Date referitoare la teren

Crt	Categorie folosință	Intra vilan	Suprafața (mp)	Tarla	Parcelă	Nr. topo	Observații / Referințe
1	arabil	NU	300	71	3901/17	-	

Lungime Segmente

1) Valorile lungimilor segmentelor sunt obținute din proiecție în plan.

Punct început	X / Y	Punct sfârșit	X / Y	Lungime segment (** (m)
1	450.418,777 512.535,498	2	450.439,903 512.585,975	54.72
2	450.439,903 512.585,975	3	450.434,931 512.588,182	5.44
3	450.434,931 512.588,182	4	450.413,466 512.536,896	55.596
4	450.413,466 512.536,896	1	450.418,777 512.535,498	5.492

**** Lungimile segmentelor sunt determinate în planul de proiecție Stereo 70 și sunt rotunjite la 1 milimetru.**

***** Distanța dintre puncte este formată din segmente cumulate ce sunt mai mici decât valoarea 1 milimetru.**

**DATE DESPRE IMOBILUL NR. 2008**

Oficiul de Cadastru și Publicitate Imobiliară SIBIU
Biroul de Cadastru și Publicitate Imobiliară Medias

A. Partea I. Descrierea imobilului

TEREN Extravilan

Adresa: Jud. Sibiu

Nr. Crt	Nr cadastral Nr. topografic	Suprafața* (mp)	Observații / Referințe
A1		700	Sector cadastral:59 Teren neimprejmuit;

B. Partea II. Proprietari și acte

Inscrieri privitoare la dreptul de proprietate și alte drepturi reale	Referințe
/	
Act Administrativ nr. 825/6, din 23/06/1995 emis de CJSDPAT SIBIU (TITLU DE PROPRIETATE);	
B1	A1
Intabulare, drept de PROPRIETATE, dobandit prin Constituire, cota actuala 1/1 1) STANCIU IOAN	

C. Partea III. SARCINI .

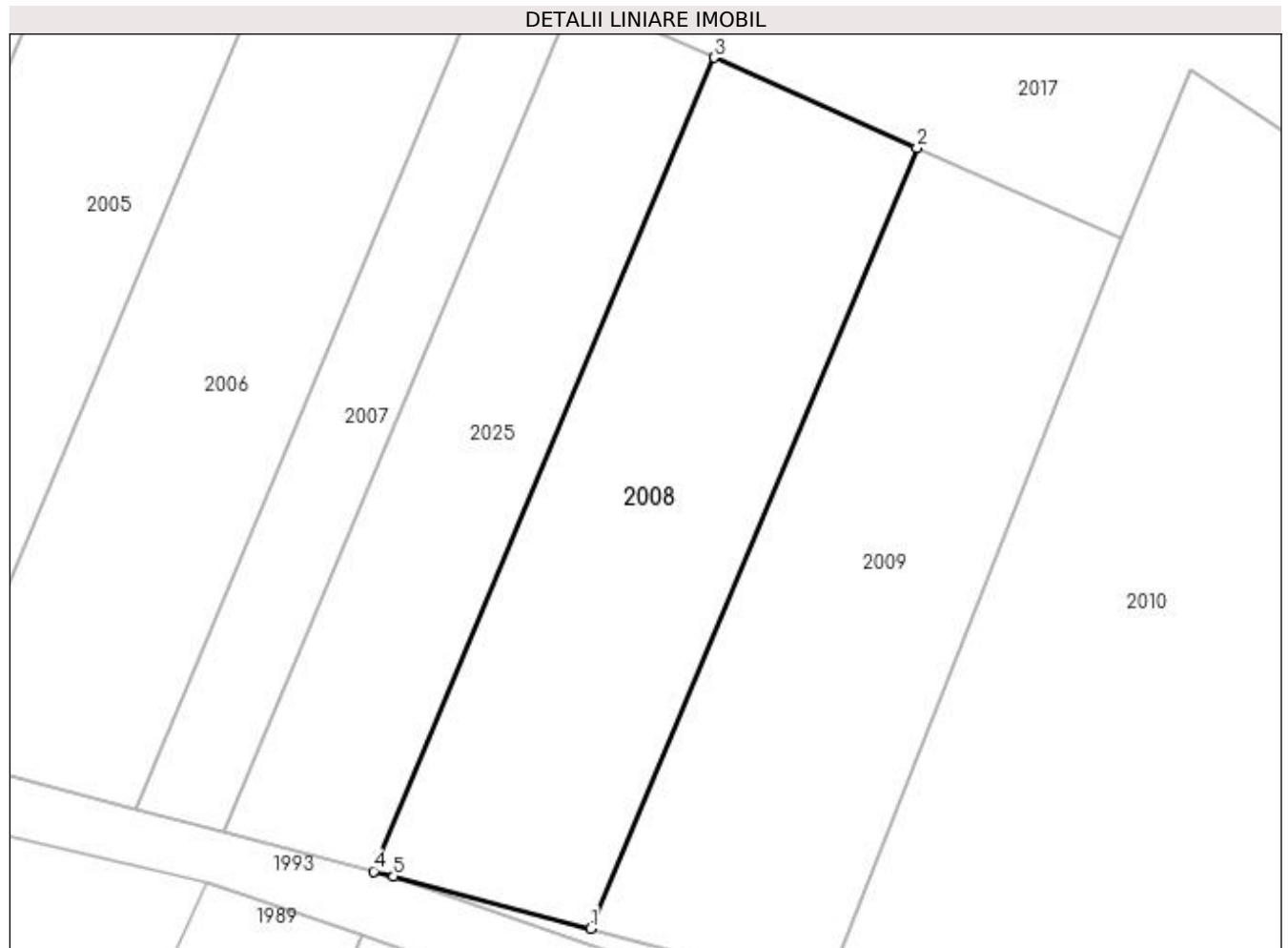
Inscrieri privind dezmembramintele dreptului de proprietate, drepturi reale de garanție și sarcini	Referințe
NU SUNT	

Anexa Nr. 1 La Partea I

Teren

Nr cadastral	Suprafața (mp)*	Observații / Referințe
	700	

* Suprafața este determinată în planul de proiecție Stereo 70.



Date referitoare la teren

Crt	Categorie folosință	Intra vilan	Suprafața (mp)	Tarla	Parcelă	Nr. topo	Observații / Referințe
1	arabil	NU	700	71	3901/19	-	

Lungime Segmente

1) Valorile lungimilor segmentelor sunt obținute din proiecție în plan.

Punct început	X / Y	Punct sfârșit	X / Y	Lungime segment (** (m)
1	450.440,93 512.529,664	2	450.460,645 512.576,77	51.065
2	450.460,645 512.576,77	3	450.448,373 512.582,216	13.427
3	450.448,373 512.582,216	4	450.427,823 512.533,116	53.227
4	450.427,823 512.533,116	5	450.429,022 512.532,8	1.24
5	450.429,022 512.532,8	1	450.440,93 512.529,664	12.315

**** Lungimile segmentelor sunt determinate în planul de proiecție Stereo 70 și sunt rotunjite la 1 milimetru.**

***** Distanța dintre puncte este formată din segmente cumulate ce sunt mai mici decât valoarea 1 milimetru.**

**DATE DESPRE IMOBILUL NR. 2009**

Oficiul de Cadastru și Publicitate Imobiliară SIBIU
Biroul de Cadastru și Publicitate Imobiliară Medias

A. Partea I. Descrierea imobilului

TEREN Extravilan

Adresa: Jud. Sibiu

Nr. Crt	Nr cadastral Nr. topografic	Suprafața* (mp)	Observații / Referințe
A1	116645	700	Sector cadastral:59 Teren neimprejmit;

B. Partea II. Proprietari și acte

Inscrieri privitoare la dreptul de proprietate și alte drepturi reale		Referințe
19100 / 20/09/2022		
Act Administrativ nr. 841/6, din 25/05/1995 emis de CJSDPAT SIBIU (act notarial nr 71/2018 din 07.02.2018, emis de NP HELJU DANIELA;act administrativ nr seria C.3 nr. 366631 din 07.01.1967, emis de SFATUL POPULAR AL ORASULUI MEDIAS;act administrativ nr 19100 din 31.10.2022, emis de OCPI SIBIU-SERVICIUL CADASTRU);		
B1	Intabulare, drept de PROPRIETATEL.18/1991, dobandit prin Constituire, cota actuala 1/2 1) CHIRIȚOIU MARIA	A1
Act Notarial nr. 2/2018, din 07/02/2018 emis de N.P. HELJU DANIELA;		
B2	Intabulare, drept de PROPRIETATE, dobandit prin Succesiune, cota actuala 1/2 1) JIDVEAN GABRIELA , fiică	A1
Act Normativ nr. 17, din 07/03/2014 emis de Parlamentul României;		
B3	Imobil aflat sub incidența art. 3 alin.(1) din Legea 17/2014	A1

C. Partea III. SARCINI .

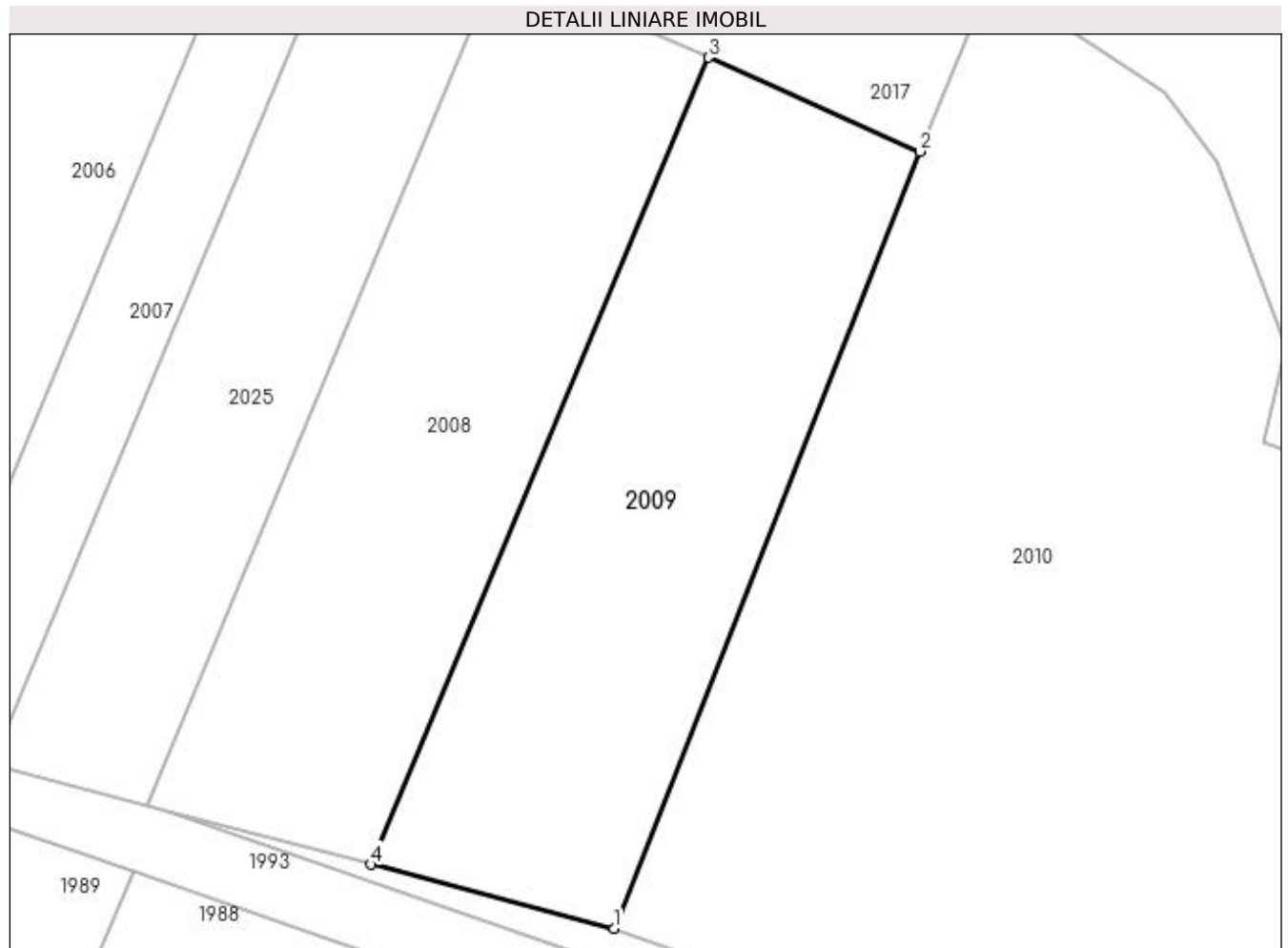
Inscrieri privind dezmembramintele dreptului de proprietate, drepturi reale de garanție și sarcini	Referințe
NU SUNT	

Anexa Nr. 1 La Partea I

Teren

Nr cadastral	Suprafața (mp)*	Observații / Referințe
116645	700	

* Suprafața este determinată în planul de proiecție Stereo 70.



Date referitoare la teren

Crt	Categorie folosință	Intra vilan	Suprafața (mp)	Tarla	Parcelă	Nr. topo	Observații / Referințe
1	arabil	NU	700	71	3901/20	-	

Lungime Segmente

1) Valorile lungimilor segmentelor sunt obținute din proiecție în plan.

Punct început	X / Y	Punct sfârșit	X / Y	Lungime segment (** (m)
1	450.455,111 512.525,93	2	450.473,003 512.571,285	48.757
2	450.473,003 512.571,285	3	450.460,645 512.576,77	13.52
3	450.460,645 512.576,77	4	450.440,93 512.529,664	51.065
4	450.440,93 512.529,664	1	450.455,111 512.525,93	14.664

**** Lungimile segmentelor sunt determinate în planul de proiecție Stereo 70 și sunt rotunjite la 1 milimetru.**

***** Distanța dintre puncte este formată din segmente cumulate ce sunt mai mici decât valoarea 1 milimetru.**

**DATE DESPRE IMOBILUL NR. 2010**

Oficiul de Cadastru și Publicitate Imobiliară SIBIU
Biroul de Cadastru și Publicitate Imobiliară Medias

A. Partea I. Descrierea imobilului

TEREN Extravilan

Adresa: Jud. Sibiu

Nr. Crt	Nr cadastral Nr. topografic	Suprafața* (mp)	Observații / Referințe
A1		7.100	Sector cadastral:59 Teren neimprejmuit;

B. Partea II. Proprietari și acte

Inscrieri privitoare la dreptul de proprietate și alte drepturi reale	Referințe
/	
Act Administrativ nr. 939/6, din 25/05/1995 emis de CJSDPAT SIBIU (TITLU DE PROPRIETATE);	
B1	A1
Intabulare, drept de PROPRIETATE, dobandit prin Constituire, cota actuala 1/1 1) MLADIN MARIA	

C. Partea III. SARCINI .

Inscrieri privind dezmembramintele dreptului de proprietate, drepturi reale de garanție și sarcini	Referințe
NU SUNT	

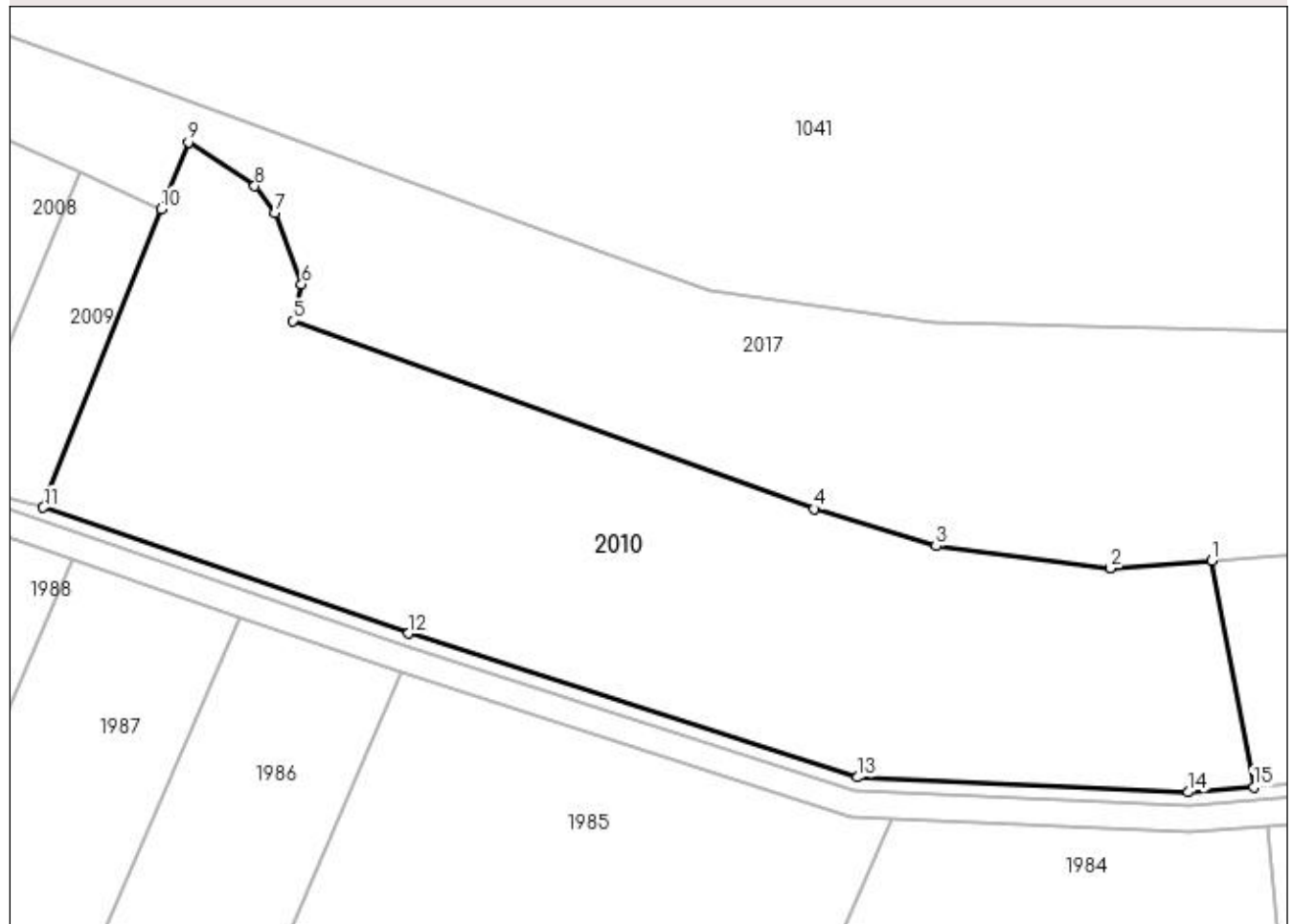
Anexa Nr. 1 La Partea I

Teren

Nr cadastral	Suprafața (mp)*	Observații / Referințe
	7.100	

* Suprafața este determinată în planul de proiecție Stereo 70.

DETALII LINIARE IMOBIL



Date referitoare la teren

Crt	Categorie folosință	Intra vilan	Suprafața (mp)	Tarla	Parcelă	Nr. topo	Observații / Referințe
1	arabil	NU	7.100	71	3901/21	-	

Lungime Segmente

1) Valorile lungimilor segmentelor sunt obținute din proiecție în plan.

Punct început	X / Y	Punct sfârșit	X / Y	Lungime segment (** (m)
1	450.632,739 512.517,894	2	450.617,36 512.516,686	15.426
2	450.617,36 512.516,686	3	450.590,863 512.520,06	26.711
3	450.590,863 512.520,06	4	450.572,294 512.525,7	19.407
4	450.572,294 512.525,7	5	450.493,031 512.554,321	84.273
5	450.493,031 512.554,321	6	450.494,379 512.559,828	5.669

Punct început	X / Y	Punct sfârşit	X / Y	Lungime segment (** (m)
6	450.494,379 512.559,828	7	450.490,33 512.570,672	11.575
7	450.490,33 512.570,672	8	450.487,274 512.574,775	5.117
8	450.487,274 512.574,775	9	450.477,149 512.581,456	12.13
9	450.477,149 512.581,456	10	450.473,003 512.571,285	10.983
10	450.473,003 512.571,285	11	450.455,111 512.525,93	48.757
11	450.455,111 512.525,93	12	450.510,68 512.506,79	58.773
12	450.510,68 512.506,79	13	450.578,834 512.484,908	71.581
13	450.578,834 512.484,908	14	450.629,145 512.482,632	50.363
14	450.629,145 512.482,632	15	450.639,133 512.483,394	10.017
15	450.639,133 512.483,394	1	450.632,739 512.517,894	35.088

** Lungimile segmentelor sunt determinate în planul de proiecţie Stereo 70 şi sunt rotunjite la 1 milimetru.

*** Distanţa dintre puncte este formată din segmente cumulate ce sunt mai mici decât valoarea 1 milimetru.

**DATE DESPRE IMOBILUL NR. 2011**

Oficiul de Cadastru și Publicitate Imobiliară SIBIU
Biroul de Cadastru și Publicitate Imobiliară Medias

A. Partea I. Descrierea imobilului

TEREN Extravilan

Adresa: Jud. Sibiu

Nr. Crt	Nr cadastral Nr. topografic	Suprafața* (mp)	Observații / Referințe
A1		3.700	Sector cadastral:59 Teren neimprejmuit;

B. Partea II. Proprietari și acte

Inscrieri privitoare la dreptul de proprietate și alte drepturi reale	Referințe
/	
Act Administrativ nr. 717/6, din 23/05/1995 emis de CJSDPAT SIBIU (TITLU DE PROPRIETATE);	
B1	A1
Intabulare, drept de PROPRIETATE, dobândit prin Reconstituire, cota actuala 1/1 1) DOCTOR EMANOIL	

C. Partea III. SARCINI .

Inscrieri privind dezmembramintele dreptului de proprietate, drepturi reale de garanție și sarcini	Referințe
NU SUNT	

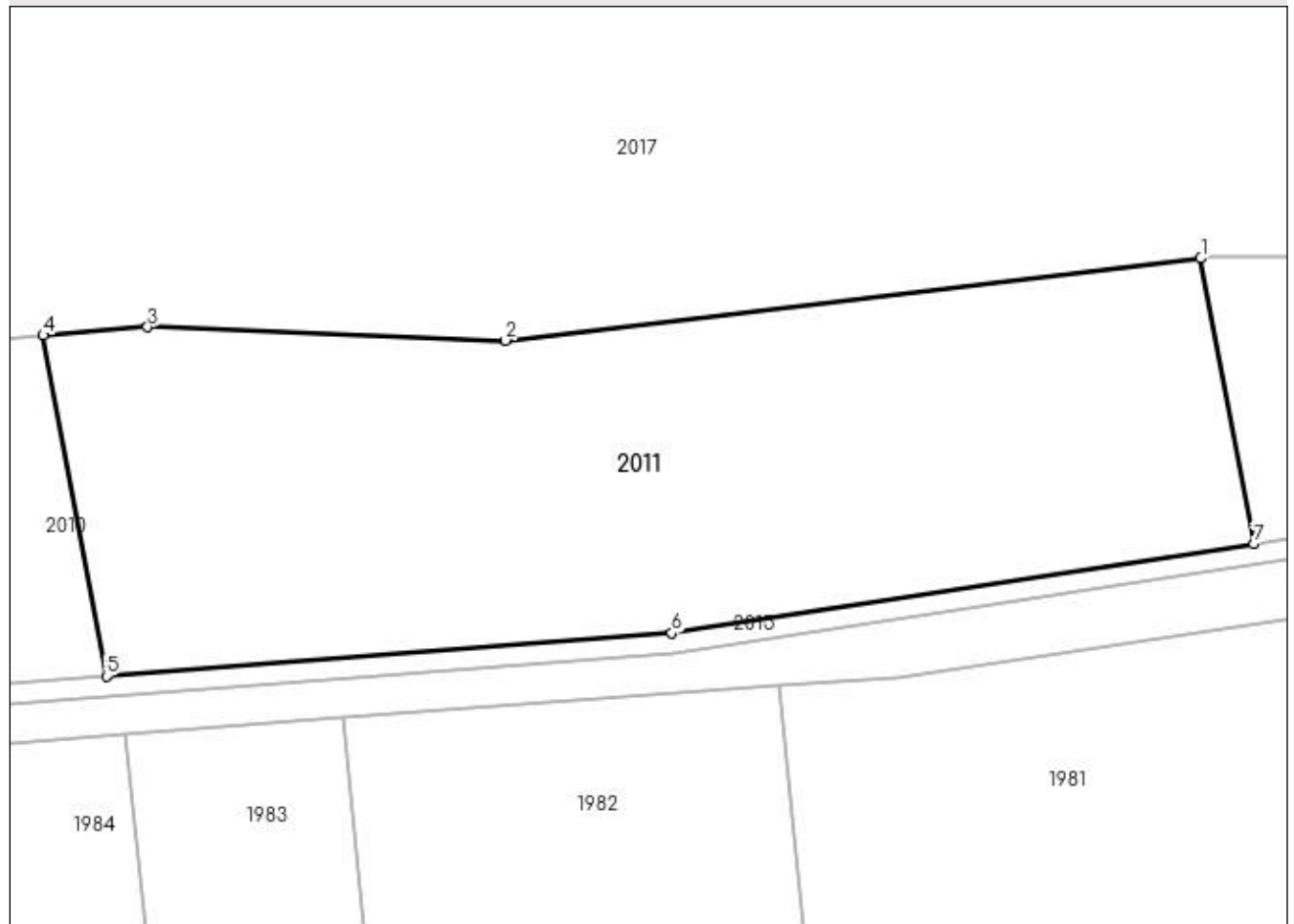
Anexa Nr. 1 La Partea I

Teren

Nr cadastral	Suprafața (mp)*	Observații / Referințe
	3.700	

* Suprafața este determinată în planul de proiecție Stereo 70.

DETALII LINIARE IMOBIL



Date referitoare la teren

Crt	Categorie folosință	Intra vilan	Suprafața (mp)	Tarla	Parcelă	Nr. topo	Observații / Referințe
1	arabil	NU	3.700	71	3901/22	-	

Lungime Segmente

1) Valorile lungimilor segmentelor sunt obținute din proiecție în plan.

Punct început	X / Y	Punct sfârșit	X / Y	Lungime segment (** (m)
1	450.749,925 512.525,693	2	450.679,541 512.517,364	70.876
2	450.679,541 512.517,364	3	450.643,314 512.518,724	36.253
3	450.643,314 512.518,724	4	450.632,739 512.517,894	10.607
4	450.632,739 512.517,894	5	450.639,133 512.483,394	35.088
5	450.639,133 512.483,394	6	450.696,364 512.487,759	57.397

Punct început	X / Y	Punct sfârșit	X / Y	Lungime segment (** (m)
6	450.696,364 512.487,759	7	450.755,286 512.496,767	59.607
7	450.755,286 512.496,767	1	450.749,925 512.525,693	29.418

** Lungimile segmentelor sunt determinate în planul de proiecție Stereo 70 și sunt rotunjite la 1 milimetru.

*** Distanța dintre puncte este formată din segmente cumulate ce sunt mai mici decât valoarea 1 milimetru.

**DATE DESPRE IMOBILUL NR. 2012**

Oficiul de Cadastru și Publicitate Imobiliară SIBIU
Biroul de Cadastru și Publicitate Imobiliară Medias

A. Partea I. Descrierea imobilului

TEREN Extravilan

Adresa: Jud. Sibiu

Nr. Crt	Nr cadastral Nr. topografic	Suprafața* (mp)	Observații / Referințe
A1		1.500	Sector cadastral:59 Teren neimprejmuit;

B. Partea II. Proprietari și acte

Inscrieri privitoare la dreptul de proprietate și alte drepturi reale	Referințe
/	
Act Notarial nr. 2065, din 03/12/2018 emis de NP CRISTEA CAMELIA LILIANA (act de partaj);	
B1	A1
Intabulare, drept de PROPRIETATE, dobandit prin lesire Din Indiviziune, cota actuala 1/1 1) RADU SORIN	

C. Partea III. SARCINI .

Inscrieri privind dezmembramintele dreptului de proprietate, drepturi reale de garanție și sarcini	Referințe
NU SUNT	

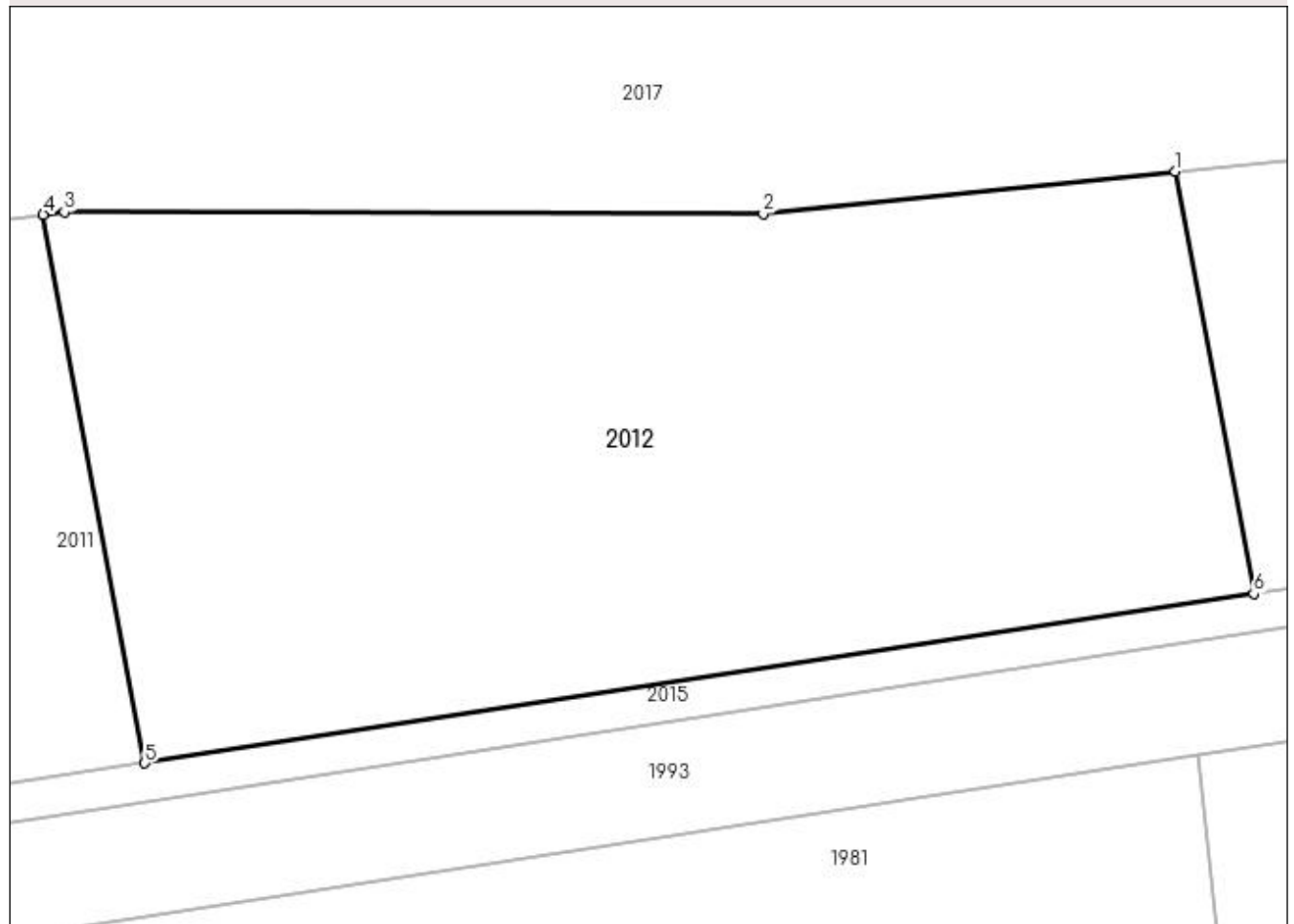
Anexa Nr. 1 La Partea I

Teren

Nr cadastral	Suprafața (mp)*	Observații / Referințe
	1.500	

* Suprafața este determinată în planul de proiecție Stereo 70.

DETALII LINIARE IMOBIL



Date referitoare la teren

Crt	Categorie folosință	Intra vilan	Suprafața (mp)	Tarla	Parcelă	Nr. topo	Observații / Referințe
1	arabil	NU	1.500	71	3901/23	-	

Lungime Segmente

1) Valorile lungimilor segmentelor sunt obținute din proiecție în plan.

Punct început	X / Y	Punct sfârșit	X / Y	Lungime segment (** (m)
1	450.809,634 512.527,973	2	450.787,896 512.525,75	21.851
2	450.787,896 512.525,75	3	450.751,047 512.525,826	36.849
3	450.751,047 512.525,826	4	450.749,925 512.525,693	1.129
4	450.749,925 512.525,693	5	450.755,286 512.496,767	29.418
5	450.755,286 512.496,767	6	450.813,76 512.505,707	59.154

Punct început	X / Y	Punct sfârşit	X / Y	Lungime segment (** (m)
6	450.813,76 512.505,707	1	450.809,634 512.527,973	22.645

** Lungimile segmentelor sunt determinate în planul de proiecţie Stereo 70 şi sunt rotunjite la 1 milimetru.

*** Distanţa dintre puncte este formată din segmente cumulate ce sunt mai mici decât valoarea 1 milimetru.

**DATE DESPRE IMOBILUL NR. 2013**

Oficiul de Cadastru și Publicitate Imobiliară SIBIU
Biroul de Cadastru și Publicitate Imobiliară Medias

A. Partea I. Descrierea imobilului

TEREN Extravilan

Adresa: Jud. Sibiu

Nr. Crt	Nr cadastral Nr. topografic	Suprafața* (mp)	Observații / Referințe
A1		1.900	Sector cadastral:59 Teren neimprejmuit;

B. Partea II. Proprietari și acte

Inscrieri privitoare la dreptul de proprietate și alte drepturi reale	Referințe
/	
Act Administrativ nr. 706/6, din 23/05/1995 emis de CJSDPAT SIBIU (TITLU DE PROPRIETATE);	
B1	A1
Intabulare, drept de PROPRIETATE, dobândit prin Reconstituire, cota actuala 1/1 1) MARCU GHOERGHE	

C. Partea III. SARCINI .

Inscrieri privind dezmembramintele dreptului de proprietate, drepturi reale de garanție și sarcini	Referințe
NU SUNT	

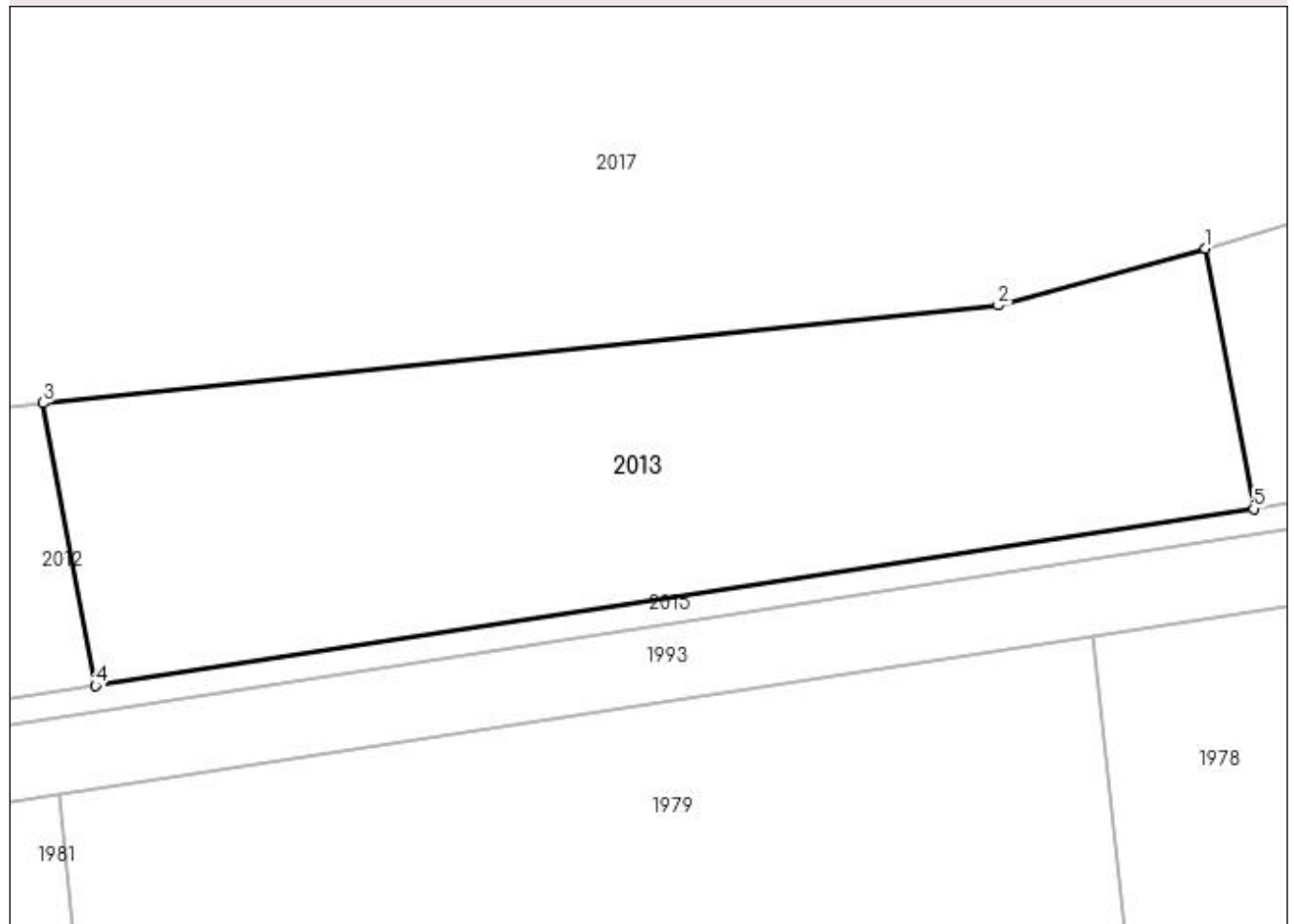
Anexa Nr. 1 La Partea I

Teren

Nr cadastral	Suprafața (mp)*	Observații / Referințe
	1.900	

* Suprafața este determinată în planul de proiecție Stereo 70.

DETALII LINIARE IMOBIL



Date referitoare la teren

Crt	Categorie folosință	Intra vilan	Suprafața (mp)	Tarla	Parcelă	Nr. topo	Observații / Referințe
1	arabil	NU	1.900	71	3901/24	-	

Lungime Segmente

1) Valorile lungimilor segmentelor sunt obținute din proiecție în plan.

Punct început	X / Y	Punct sfârșit	X / Y	Lungime segment (** (m)
1	450.901,183 512.540,151	2	450.884,838 512.535,667	16.948
2	450.884,838 512.535,667	3	450.809,634 512.527,973	75.597
3	450.809,634 512.527,973	4	450.813,76 512.505,707	22.645
4	450.813,76 512.505,707	5	450.904,982 512.519,654	92.281
5	450.904,982 512.519,654	1	450.901,183 512.540,151	20.847

**** Lungimile segmentelor sunt determinate în planul de proiecție Stereo 70 și sunt rotunjite la 1 milimetru.**

***** Distanța dintre puncte este formată din segmente cumulate ce sunt mai mici decât valoarea 1 milimetru.**

**DATE DESPRE IMOBILUL NR. 2014**

Oficiul de Cadastru și Publicitate Imobiliară SIBIU
Biroul de Cadastru și Publicitate Imobiliară Medias

A. Partea I. Descrierea imobilului

TEREN Extravilan

Adresa: Jud. Sibiu

Nr. Crt	Nr cadastral Nr. topografic	Suprafața* (mp)	Observații / Referințe
A1		2.000	Sector cadastral:59 Teren neimprejmuit;

B. Partea II. Proprietari și acte

Inscrieri privitoare la dreptul de proprietate și alte drepturi reale	Referințe
/	
Act Administrativ nr. 730/6, din 25/05/1995 emis de CJSDPAT SIBIU (TITLU DE PROPRIETATE);	
B1	A1
Intabulare, drept de PROPRIETATE, dobândit prin Reconstituire, cota actuala 1/1 1) POPOVICI MIHĂILĂ DEFUNCT:Da	

C. Partea III. SARCINI .

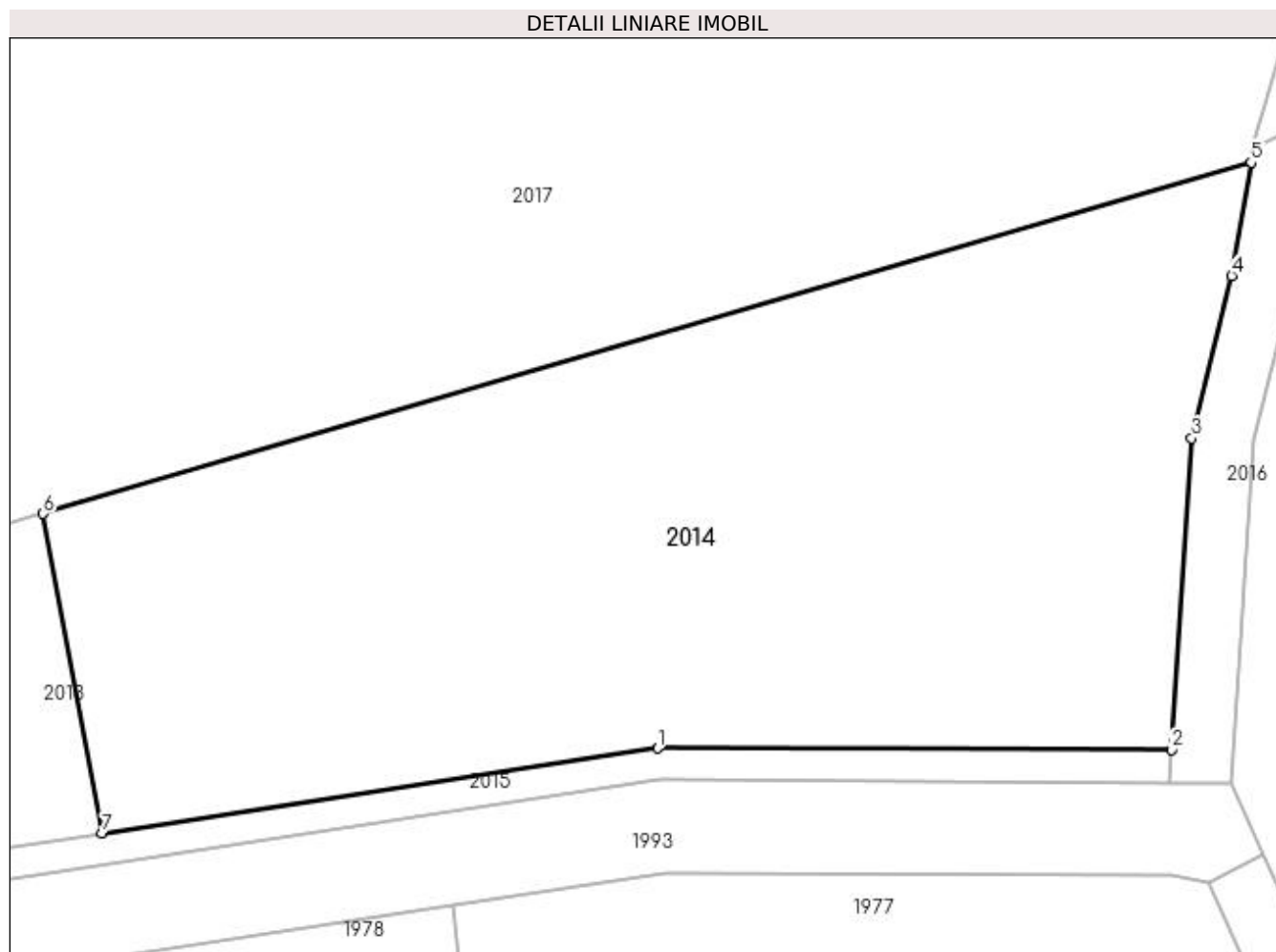
Inscrieri privind dezmembramintele dreptului de proprietate, drepturi reale de garanție și sarcini	Referințe
NU SUNT	

Anexa Nr. 1 La Partea I

Teren

Nr cadastral	Suprafața (mp)*	Observații / Referințe
	2.000	

* Suprafața este determinată în planul de proiecție Stereo 70.



Date referitoare la teren

Crt	Categorie folosință	Intravilan	Suprafața (mp)	Tarla	Parcelă	Nr. topo	Observații / Referințe
1	arabil	NU	2.000	71	3901/25	-	

Lungime Segmente

1) Valorile lungimilor segmentelor sunt obținute din proiecție în plan.

Punct început	X / Y	Punct sfârșit	X / Y	Lungime segment (** (m)
1	450.940,602 512.525,099	2	450.973,568 512.525,014	32.966
2	450.973,568 512.525,014	3	450.974,881 512.544,984	20.014
3	450.974,881 512.544,984	4	450.977,444 512.555,404	10.73
4	450.977,444 512.555,404	5	450.978,688 512.562,671	7.372
5	450.978,688 512.562,671	6	450.901,183 512.540,151	80.711

Punct început	X / Y	Punct sfârșit	X / Y	Lungime segment (** (m)
6	450.901,183 512.540,151	7	450.904,982 512.519,654	20.847
7	450.904,982 512.519,654	1	450.940,602 512.525,099	36.034

** Lungimile segmentelor sunt determinate în planul de proiecție Stereo 70 și sunt rotunjite la 1 milimetru.

*** Distanța dintre puncte este formată din segmente cumulate ce sunt mai mici decât valoarea 1 milimetru.

**DATE DESPRE IMOBILUL NR. 2015**

Oficiul de Cadastru și Publicitate Imobiliară SIBIU
Biroul de Cadastru și Publicitate Imobiliară Medias

A. Partea I. Descrierea imobilului

TEREN Extravilan

Adresa: Jud. Sibiu

Nr. Crt	Nr cadastral Nr. topografic	Suprafața* (mp)	Observații / Referințe
A1		1.085	Sector cadastral:59 Teren neimprejmuit;

B. Partea II. Proprietari și acte

Inscrieri privitoare la dreptul de proprietate și alte drepturi reale		Referințe
/		
Act Normativ nr. 7, din 13/03/1996 emis de PARLAMENTUL ROMANIEI (lege);		
B1	Inscrierea provizorie, drept de PROPRIETATE, dobandit prin Lege, cota actuala 1/1 1) MUNICIPIUL MEDIAS , CIF:4240677, proprietar neidentificat	A1

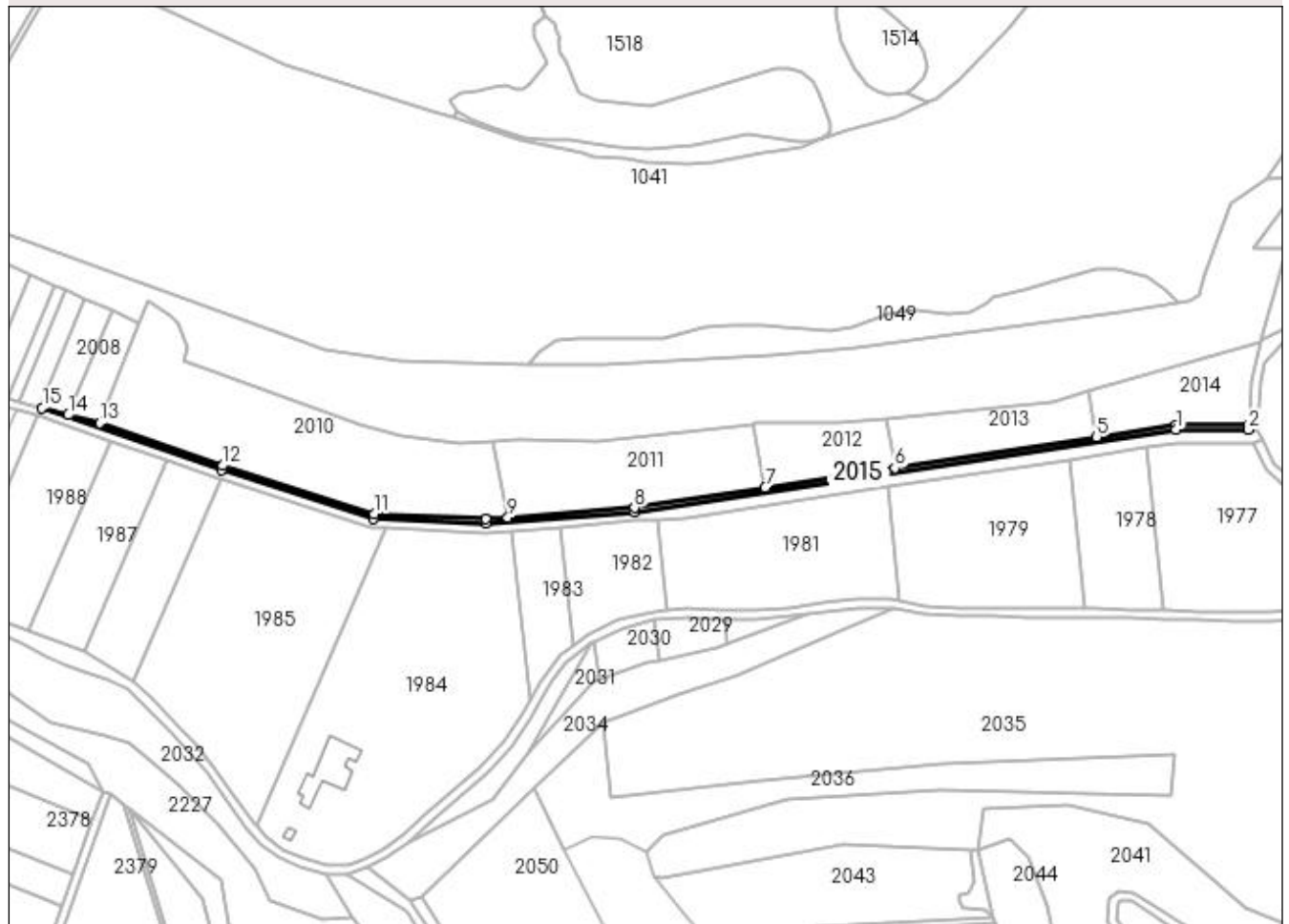
C. Partea III. SARCINI .

Inscrieri privind dezmembramintele dreptului de proprietate, drepturi reale de garanție și sarcini	Referințe
NU SUNT	

Anexa Nr. 1 La Partea I**Teren**

Nr cadastral	Suprafața (mp)*	Observații / Referințe
	1.085	

* Suprafața este determinată în planul de proiecție Stereo 70.

DETALII LINIARE IMOBIL**Date referitoare la teren**

Crt	Categorie folosință	Intra vilan	Suprafața (mp)	Tarla	Parcelă	Nr. topo	Observații / Referințe
1	faneata	NU	1.085	71	3900	-	

Lungime Segmente

1) Valorile lungimilor segmentelor sunt obținute din proiecție în plan.

Punct început	X / Y	Punct sfârșit	X / Y	Lungime segment (** (m)
1	450.940,748 512.523,098	2	450.973,438 512.522,916	32.69
2	450.973,438 512.522,916	3	450.973,568 512.525,014	2.102
3	450.973,568 512.525,014	4	450.940,602 512.525,099	32.966
4	450.940,602 512.525,099	5	450.904,982 512.519,654	36.034
5	450.904,982 512.519,654	6	450.813,76 512.505,707	92.281

Punct început	X / Y	Punct sfârșit	X / Y	Lungime segment (** (m)
6	450.813,76 512.505,707	7	450.755,286 512.496,767	59.154
7	450.755,286 512.496,767	8	450.696,364 512.487,759	59.607
8	450.696,364 512.487,759	9	450.639,133 512.483,394	57.397
9	450.639,133 512.483,394	10	450.629,145 512.482,632	10.017
10	450.629,145 512.482,632	11	450.578,834 512.484,908	50.363
11	450.578,834 512.484,908	12	450.510,68 512.506,79	71.581
12	450.510,68 512.506,79	13	450.455,111 512.525,93	58.773
13	450.455,111 512.525,93	14	450.440,93 512.529,664	14.664
14	450.440,93 512.529,664	15	450.429,022 512.532,8	12.315
15	450.429,022 512.532,8	16	450.510,048 512.504,892	85.698
16	450.510,048 512.504,892	17	450.578,477 512.482,922	71.869
17	450.578,477 512.482,922	18	450.629,176 512.480,629	50.751
18	450.629,176 512.480,629	19	450.696,591 512.485,771	67.611
19	450.696,591 512.485,771	1	450.940,748 512.523,098	246.994

** Lungimile segmentelor sunt determinate în planul de proiecție Stereo 70 și sunt rotunjite la 1 milimetru.

*** Distanța dintre puncte este formată din segmente cumulate ce sunt mai mici decât valoarea 1 milimetru.

**DATE DESPRE IMOBILUL NR. 2016**

Oficiul de Cadastru și Publicitate Imobiliară SIBIU
Biroul de Cadastru și Publicitate Imobiliară Medias

A. Partea I. Descrierea imobilului

TEREN Extravilan

Adresa: Jud. Sibiu

Nr. Crt	Nr cadastral Nr. topografic	Suprafața* (mp)	Observații / Referințe
A1		1.534	Sector cadastral:59 Teren neimpregmuit;

B. Partea II. Proprietari și acte

Inscrieri privitoare la dreptul de proprietate și alte drepturi reale	Referințe
/	
Act Normativ nr. 7, din 13/03/1996 emis de PARLAMENTUL ROMANIEI (lege);	
B1	A1
Inscrierea provizorie, drept de PROPRIETATE, dobandit prin Lege, cota actuala 1/1 1) MUNICIPIUL MEDIAS , CIF:4240677, proprietar neidentificat	

C. Partea III. SARCINI .

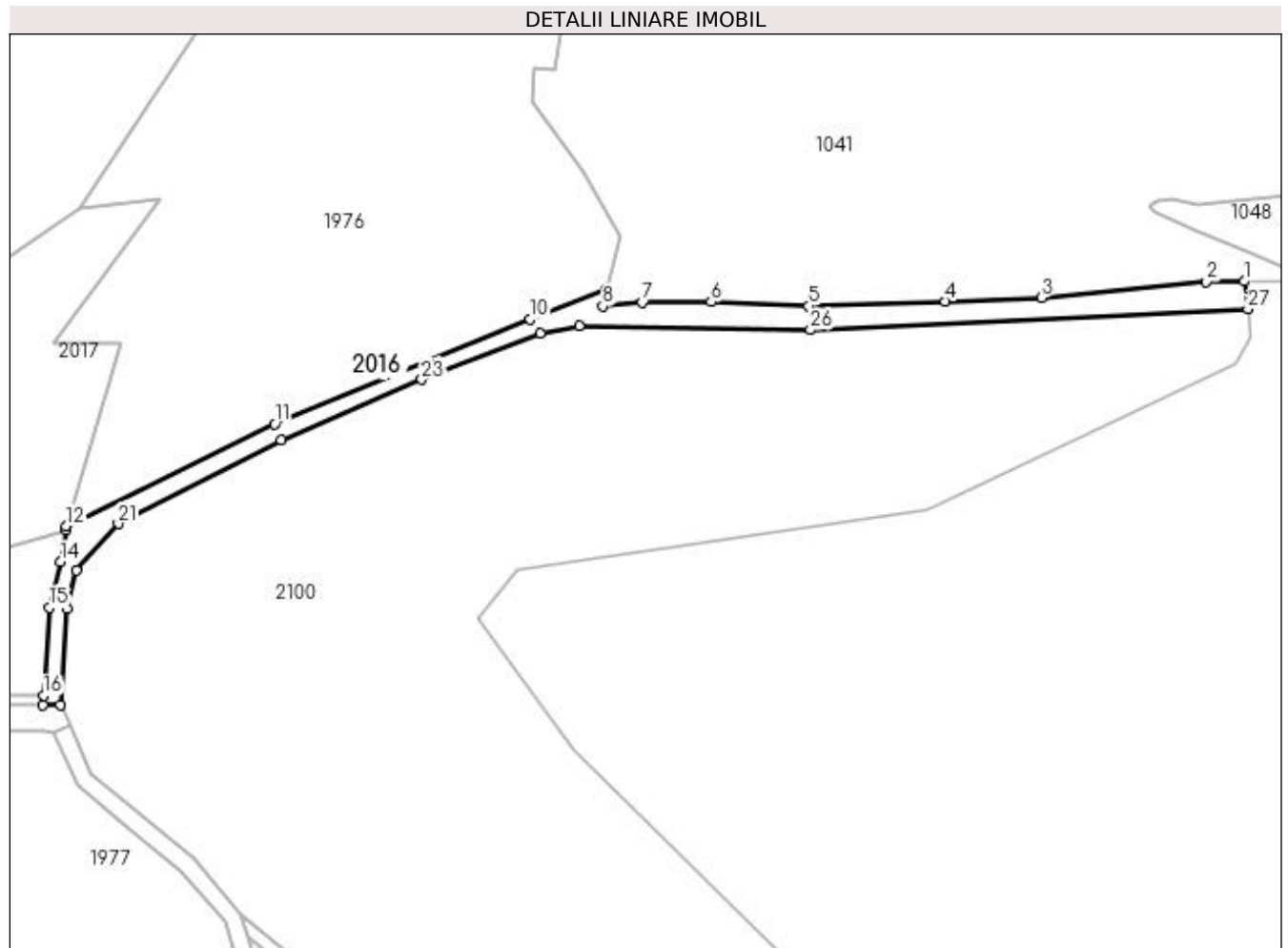
Inscrieri privind dezmembramintele dreptului de proprietate, drepturi reale de garanție și sarcini	Referințe
NU SUNT	

Anexa Nr. 1 La Partea I

Teren

Nr cadastral	Suprafața (mp)*	Observații / Referințe
	1.534	

* Suprafața este determinată în planul de proiecție Stereo 70.



Date referitoare la teren

Crt	Categorie folosință	Intra vilan	Suprafața (mp)	Tarla	Parcelă	Nr. topo	Observații / Referințe
1	drum	NU	1.534	71	3896	-	

Lungime Segmente

1) Valorile lungimilor segmentelor sunt obținute din proiecție în plan.

Punct început	X / Y	Punct sfârșit	X / Y	Lungime segment (** (m)
1	451.247,017 512.619,279	2	451.238,38 512.619,202	8.637
3	451.200,782 512.615,495	4	451.178,886 512.614,703	21.91
5	451.147,743 512.613,648	6	451.125,542 512.614,572	22.22
7	451.109,883 512.614,44	8	451.100,876 512.613,635	9.043
9	451.101,839 512.617,476	10	451.084,356 512.610,592	18.79

Punct început	X / Y	Punct sfârșit	X / Y	Lungime segment (** (m)
2	451.238,38 512.619,202	3	451.200,782 512.615,495	37.78
4	451.178,886 512.614,703	5	451.147,743 512.613,648	31.161
6	451.125,542 512.614,572	7	451.109,883 512.614,44	15.66
8	451.100,876 512.613,635	9	451.101,839 512.617,476	3.96
10	451.084,356 512.610,592	11	451.026,144 512.586,804	62.885

Punct început	X / Y	Punct sfârșit	X / Y	Lungime segment (** (m)
11	451.026,144 512.586,804	12	450.978,747 512.563,605	52.77
13	450.978,688 512.562,671	14	450.977,444 512.555,404	7.372
15	450.974,881 512.544,984	16	450.973,568 512.525,014	20.014
17	450.973,438 512.522,916	18	450.977,437 512.522,894	3.999
19	450.978,882 512.544,873	20	450.981,078 512.553,467	8.87
21	450.990,59 512.564,11	22	451.027,654 512.583,202	41.692
23	451.059,647 512.596,898	24	451.086,733 512.607,416	29.056
25	451.095,545 512.609,145	26	451.148,185 512.608,176	52.649
27	451.247,802 512.612,988	1	451.247,017 512.619,279	6.339

Punct început	X / Y	Punct sfârșit	X / Y	Lungime segment (** (m)
12	450.978,747 512.563,605	13	450.978,688 512.562,671	0.936
14	450.977,444 512.555,404	15	450.974,881 512.544,984	10.73
16	450.973,568 512.525,014	17	450.973,438 512.522,916	2.102
18	450.977,437 512.522,894	19	450.978,882 512.544,873	22.027
20	450.981,078 512.553,467	21	450.990,59 512.564,11	14.274
22	451.027,654 512.583,202	23	451.059,647 512.596,898	34.802
24	451.086,733 512.607,416	25	451.095,545 512.609,145	8.98
26	451.148,185 512.608,176	27	451.247,802 512.612,988	99.734

** Lungimile segmentelor sunt determinate în planul de proiecție Stereo 70 și sunt rotunjite la 1 milimetru.

*** Distanța dintre puncte este formată din segmente cumulate ce sunt mai mici decât valoarea 1 milimetru.

**DATE DESPRE IMOBILUL NR. 2017**

Oficiul de Cadastru și Publicitate Imobiliară SIBIU
Biroul de Cadastru și Publicitate Imobiliară Medias

A. Partea I. Descrierea imobilului

TEREN Extravilan

Adresa: Jud. Sibiu

Nr. Crt	Nr cadastral Nr. topografic	Suprafața* (mp)	Observații / Referințe
A1		22.697	Sector cadastral:59 Teren neimpregmuit;

B. Partea II. Proprietari și acte

Inscrieri privitoare la dreptul de proprietate și alte drepturi reale		Referințe
/		
Act Normativ nr. 7, din 13/03/1996 emis de PARLAMENTUL ROMANIEI (lege);		
B1	Inscrierea provizorie, drept de PROPRIETATE, dobandit prin Lege, cota actuala 1/1 1) MUNICIPIUL MEDIAS , CIF:4240677, proprietar neidentificat	A1

C. Partea III. SARCINI .

Inscrieri privind dezmembramintele dreptului de proprietate, drepturi reale de garanție și sarcini	Referințe
NU SUNT	

Anexa Nr. 1 La Partea I

Teren

Nr cadastral	Suprafața (mp)*	Observații / Referințe
	22.697	

* Suprafața este determinată în planul de proiecție Stereo 70.

DETALII LINIARE IMOBIL



Date referitoare la teren

Crt	Categorie folosință	Intra vilan	Suprafața (mp)	Tarla	Parcelă	Nr. topo	Observații / Referințe
1	faneata	NU	22.697	71	3902	-	

Lungime Segmente

1) Valorile lungimilor segmentelor sunt obținute din proiecție în plan.

Punct început	X / Y	Punct sfârșit	X / Y	Lungime segment	Punct început	X / Y	Punct sfârșit	X / Y	Lungime segment	Punct început	X / Y	Punct sfârșit	X / Y	Lungime segment
1	450.978,688 512.562,671	2	450.978,747 512.563,605	0.936	2	450.978,747 512.563,605	3	450.991,09 512.605,205	43.39	3	450.991,09 512.605,205	4	450.975,751 512.605,068	15.33
4	450.975,751 512.605,068	5	451.000,206 512.638,103	41.10	5	451.000,206 512.638,103	6	450.981,819 512.635,782	18.53	6	450.981,819 512.635,782	7	450.965,541 512.624,944	19.55
7	450.965,541 512.624,944	8	450.953,468 512.593,151	34.00	8	450.953,468 512.593,151	9	450.950,956 512.583,722	9.758	9	450.950,956 512.583,722	10	450.947,07 512.581,517	4.469
10	450.947,07 512.581,517	11	450.941,546 512.580,592	5.601	11	450.941,546 512.580,592	12	450.915,774 512.576,272	26.13	12	450.915,774 512.576,272	13	450.859,312 512.568,538	56.98
13	450.859,312 512.568,538	14	450.845,082 512.566,433	14.38	14	450.845,082 512.566,433	15	450.796,267 512.560,266	49.20	15	450.796,267 512.560,266	16	450.758,134 512.556,897	38.28
16	450.758,134 512.556,897	17	450.681,927 512.551,951	76.36	17	450.681,927 512.551,951	18	450.648,653 512.552,487	33.27	18	450.648,653 512.552,487	19	450.590,531 512.554,035	58.14

Punct început	X / Y	Punct sfârșit	X / Y	Lungime segment	Punct început	X / Y	Punct sfârșit	X / Y	Lungime segment	Punct început	X / Y	Punct sfârșit	X / Y	Lungime segment
19	450.590,531 512.554,035	20	450.556,503 512.558,932	34.379	20	450.556,503 512.558,932	21	450.540,47 512.564,73	17.049	21	450.540,47 512.564,73	22	450.472,39 512.589,347	72.394
22	450.472,39 512.589,347	23	450.419,532 512.608,79	56.319	23	450.419,532 512.608,79	24	450.385,057 512.620,944	36.555	24	450.385,057 512.620,944	25	450.296,095 512.652,305	94.328
25	450.296,095 512.652,305	26	450.280,668 512.657,918	16.416	26	450.280,668 512.657,918	27	450.262,975 512.664,894	19.018	27	450.262,975 512.664,894	28	450.249,434 512.669,852	14.421
28	450.249,434 512.669,852	29	450.237,873 512.674,542	12.476	29	450.237,873 512.674,542	30	450.225,864 512.680,029	13.203	30	450.225,864 512.680,029	31	450.208,331 512.689,751	20.048
31	450.208,331 512.689,751	32	450.206,697 512.687,64	2.67	32	450.206,697 512.687,64	33	450.205,021 512.685,386	2.808	33	450.205,021 512.685,386	34	450.201,232 512.680,368	6.289
34	450.201,232 512.680,368	35	450.191,645 512.668,609	15.172	35	450.191,645 512.668,609	36	450.186,118 512.661,83	8.746	36	450.186,118 512.661,83	37	450.220,412 512.631,896	45.52
37	450.220,412 512.631,896	38	450.236,23 512.658,004	30.527	38	450.236,23 512.658,004	39	450.242,984 512.655,894	7.076	39	450.242,984 512.655,894	40	450.262,398 512.644,077	22.728
40	450.262,398 512.644,077	41	450.279,905 512.636,289	19.161	41	450.279,905 512.636,289	42	450.308,057 512.632,125	28.458	42	450.308,057 512.632,125	43	450.333,154 512.623,587	26.509
43	450.333,154 512.623,587	44	450.349,375 512.618,069	17.135	44	450.349,375 512.618,069	45	450.361,516 512.613,938	12.824	45	450.361,516 512.613,938	46	450.376,728 512.608,764	16.068
46	450.376,728 512.608,764	47	450.379,17 512.612,928	4.828	47	450.379,17 512.612,928	48	450.389,403 512.608,387	11.196	48	450.389,403 512.608,387	49	450.397,066 512.604,986	8.384
49	450.397,066 512.604,986	50	450.404,795 512.601,556	8.455	50	450.404,795 512.601,556	51	450.412,591 512.598,096	8.529	51	450.412,591 512.598,096	52	450.423,622 512.593,2	12.069
52	450.423,622 512.593,2	53	450.434,931 512.588,182	12.372	53	450.434,931 512.588,182	54	450.439,903 512.585,975	5.44	54	450.439,903 512.585,975	55	450.448,373 512.582,216	9.266
55	450.448,373 512.582,216	56	450.460,645 512.576,77	13.427	56	450.460,645 512.576,77	57	450.473,003 512.571,285	13.52	57	450.473,003 512.571,285	58	450.477,149 512.581,456	10.983
58	450.477,149 512.581,456	59	450.487,274 512.574,775	12.13	59	450.487,274 512.574,775	60	450.490,33 512.570,672	5.117	60	450.490,33 512.570,672	61	450.494,379 512.559,828	11.575
61	450.494,379 512.559,828	62	450.493,031 512.554,321	5.669	62	450.493,031 512.554,321	63	450.572,294 512.525,7	84.273	63	450.572,294 512.525,7	64	450.590,863 512.520,06	19.407
64	450.590,863 512.520,06	65	450.617,36 512.516,686	26.711	65	450.617,36 512.516,686	66	450.632,739 512.517,894	15.426	66	450.632,739 512.517,894	67	450.643,314 512.518,724	10.607
67	450.643,314 512.518,724	68	450.679,541 512.517,364	36.253	68	450.679,541 512.517,364	69	450.749,925 512.525,693	70.876	69	450.749,925 512.525,693	70	450.751,047 512.525,826	1.129
70	450.751,047 512.525,826	71	450.787,896 512.525,75	36.849	71	450.787,896 512.525,75	72	450.809,634 512.527,973	21.851	72	450.809,634 512.527,973	73	450.884,838 512.535,667	75.597
73	450.884,838 512.535,667	74	450.901,183 512.540,151	16.948	74	450.901,183 512.540,151	1	450.978,688 512.562,671	80.711					

** Lungimile segmentelor sunt determinate în planul de proiecție Stereo 70 și sunt rotunjite la 1 milimetru.

*** Distanța dintre puncte este formată din segmente cumulate ce sunt mai mici decât valoarea 1 milimetru.

**DATE DESPRE IMOBILUL NR. 2025**

Oficiul de Cadastru și Publicitate Imobiliară SIBIU
Biroul de Cadastru și Publicitate Imobiliară Medias

A. Partea I. Descrierea imobilului

TEREN Extravilan

Adresa: Jud. Sibiu

Nr. Crt	Nr cadastral Nr. topografic	Suprafața* (mp)	Observații / Referințe
A1	114232	500	Sector cadastral:59 Teren neimprejmuț;

B. Partea II. Proprietari și acte

Inscrieri privitoare la dreptul de proprietate și alte drepturi reale		Referințe
10546 / 29/05/2018		
Act Administrativ nr. 910/6, din 23/05/1995 emis de CJSIPT SIBIU (titlu de proprietate);		
B1	Intabulare, drept de PROPRIETATE, dobândit prin Constituire, cota actuala 1/1 1) TOMA ANICUȚA	A1
Act Normativ nr. 17, din 07/03/2014 emis de Parlamentul României;		
B2	Imobil aflat sub incidența art. 3 alin.(1) din Legea 17/2014	A1

C. Partea III. SARCINI .

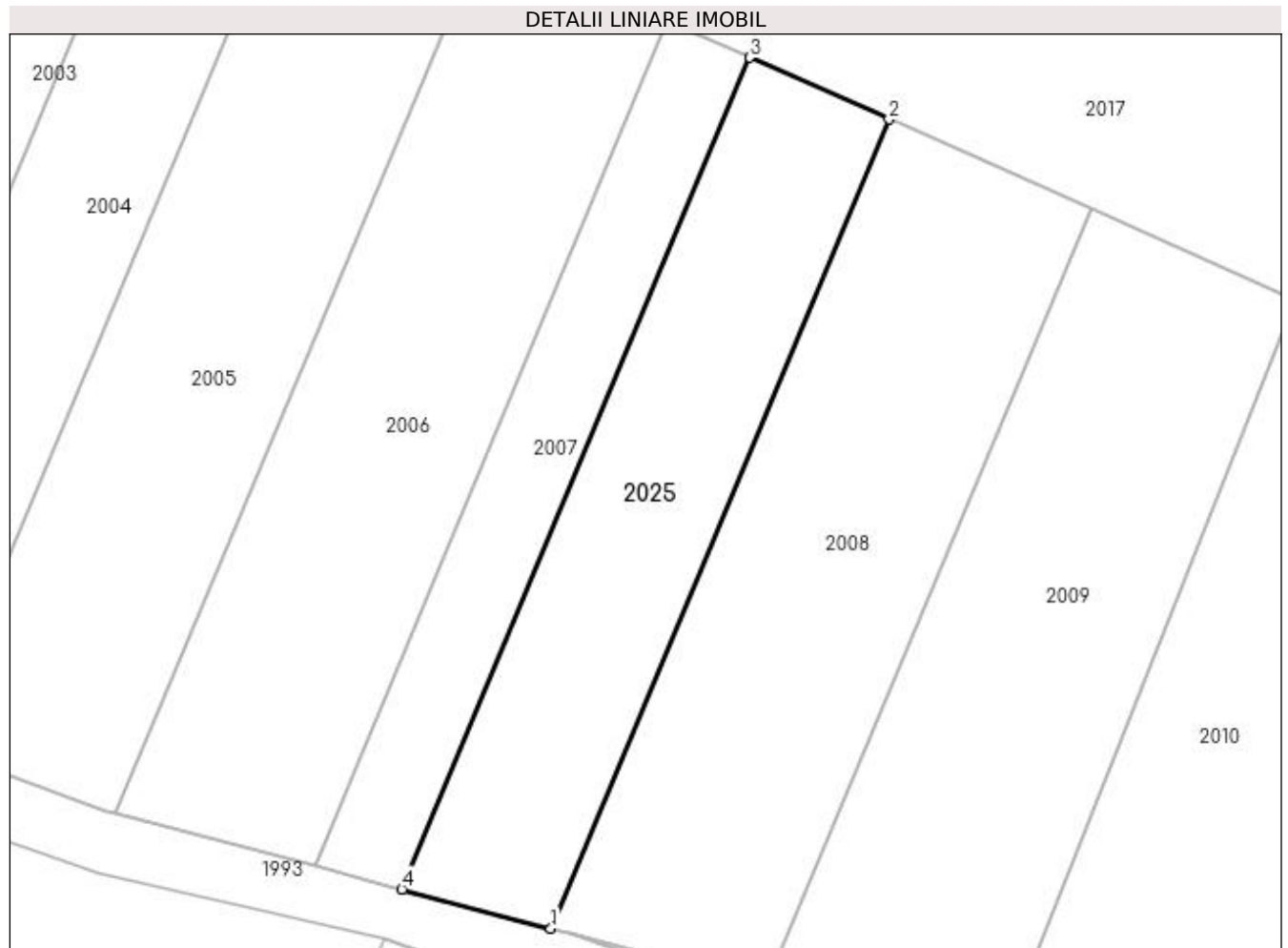
Inscrieri privind dezmembramintele dreptului de proprietate, drepturi reale de garanție și sarcini	Referințe
NU SUNT	

Anexa Nr. 1 La Partea I

Teren

Nr cadastral	Suprafața (mp)*	Observații / Referințe
114232	500	

* Suprafața este determinată în planul de proiecție Stereo 70.



Date referitoare la teren

Crt	Categorie folosință	Intravilan	Suprafața (mp)	Tarla	Parcelă	Nr. topo	Observații / Referințe
1	arabil	NU	500	71	3901/18	-	

Lungime Segmente

1) Valorile lungimilor segmentelor sunt obținute din proiecție în plan.

Punct început	X / Y	Punct sfârșit	X / Y	Lungime segment (** (m)
1	450.427,823 512.533,116	2	450.448,373 512.582,216	53.227
2	450.448,373 512.582,216	3	450.439,903 512.585,975	9.266
3	450.439,903 512.585,975	4	450.418,777 512.535,498	54.72
4	450.418,777 512.535,498	1	450.427,823 512.533,116	9.354

**** Lungimile segmentelor sunt determinate în planul de proiecție Stereo 70 și sunt rotunjite la 1 milimetru.**

***** Distanța dintre puncte este formată din segmente cumulate ce sunt mai mici decât valoarea 1 milimetru.**

